STATISTISCHES LANDESAMT | Freistaat SACHSEN

7. Regionalisierte Bevölkerungsvorausberechnung für den Freistaat Sachsen 2019 bis 2035

Landkreisinformation

Vogtlandkreis

Zeichenerklärung

0 Veränderungsraten von -0,04 bis +0,04

Hinweise

Gebietsstand

Alle Angaben beziehen sich auf das Gebiet des Freistaates Sachsen. Die Darstellung der Ergebnisse in den Tabellen und Abbildungen erfolgt einheitlich zum Gebietsstand 1. Januar 2020.

Datengrundlage

Ausgangspunkt der Vorausberechnung ist der auf Basis des Zensusstichtages 9. Mai 2011 fortgeschriebene Einwohnerbestand zum 31. Dezember 2018. Die ausgewiesenen Bevölkerungsdaten basieren:

- 1990 bis 2010: Bevölkerungsfortschreibung auf Basis der Registerdaten vom 3. Oktober 1990
- 2011 bis 2018: Bevölkerungsfortschreibung auf Basis des Zensus vom 9. Mai 2011
- 2019 bis 2035: 7. Regionalisierte Bevölkerungsvorausberechnung für den Freistaat Sachsen bis 2035

Bevölkerung

Die Entwicklung des Bevölkerungsstandes ab 2016 ist aufgrund methodischer Änderungen bei den Wanderungsstatistiken, technischer Weiterentwicklungen der Datenlieferungen aus dem Meldewesen sowie der Umstellung auf ein neues statistisches Aufbereitungsverfahren nur bedingt mit den Vorjahreswerten vergleichbar. Einschränkungen der Genauigkeit der Ergebnisse können aus der erhöhten Zuwanderung und den dadurch bedingten Problemen bei der melderechtlichen Erfassung Schutzsuchender resultieren.

Das Ergebnisse der Bevölkerungsfortschreibung beinhalten Fälle mit unbestimmtem Geschlecht, die durch ein definiertes Umschlüsselungsverfahren auf männlich und weiblich verteilt wurden.

Darstellung der Vorausberechnungsergebnisse

Die in der vorliegenden Veröffentlichung publizierten Vorausberechnungsergebnisse zur Bevölkerung wurden auf volle zehn Personen gerundet. Damit soll verdeutlicht werden, dass kein Anspruch auf das tatsächliche Eintreten dieser Vorausberechnung erhoben wird. Alle Berechnungen basieren gleichwohl auf Zahlenwerten bis zur Einerstelle.

Darstellung der Anteile und Veränderungen

Allen Berechnungen liegen ungerundete Werte zugrunde. Die Anteile und Veränderungen in Prozent werden auf eine Nachkommastelle gerundet dargestellt. Dadurch könnnen Abweichungen bei der Summenbildung entstehen.

Veränderungen von -0,04 bis +0,04 Prozent werden als *"0"* ausgewiesen.

Vogtlandkreis

https://www.bevoelkerungsmonitor.sachsen.de/

Inhalt

		Seite
Vorbemerkungen		4
Übersicht der Annahmen		5
Methodische Hinweise zur Veröffentlichung der Vorausberechnungsergebnisse für Gemeinden		27
Tabellen		
1.	Bevölkerung 1990, 2011 und 2014 bis 2018 nach Kreisfreien Städten und Landkreisen	10
2.	Durchschnittsalter der Bevölkerung 1990, 2011 und 2018 sowie 2035 nach Kreisfreien Städten und Landkreisen	10
3.	Bevölkerung 2018 sowie 2020, 2025, 2030 und 2035 nach Kreisfreien Städten und Landkreisen	11
4.	Voraussichtliche Bevölkerung 2019 bis 2035 nach Kreisfreien Städten und Landkreisen	12
5.	Bevölkerung im Freistaat Sachsen und im Vogtlandkreis 1990, 2011 und 2018 sowie 2019 bis 2035	15
6.	Bevölkerung im Vogtlandkreis 1990, 2011 und 2014 bis 2018 sowie 2020, 2025, 2030 und 2035 nach Altersgruppen	16
	Bevölkerung im Vogtlandkreis 2018 sowie 2020, 2025, 2030 und 2035 nach Gemeinden	
7.1	Variante 1	20
7.2	Variante 2	21
8.1	Bevölkerung im Vogtlandkreis 2018 nach Gemeinden und Altersgruppen	22
	Voraussichtliche Bevölkerung im Vogtlandkreis 2035 nach Gemeinden und Altersgruppen	
8.2	Variante 1	23
8.3	Variante 2	24
9.	Bevölkerung im Vogtlandkreis 2018 sowie 2035 nach Gemeinden und Geschlecht	25
10.	Durchschnittsalter der Bevölkerung im Vogtlandkreis 2018 sowie 2035 nach Gemeinden	26
Abbildungen		
Abb. 1	Demografische Quotienten im Freistaat Sachsen 1990 bis 2035	7
Abb. 2	Veränderung der Bevölkerung 2035 gegenüber 2018 nach Kreisfreien Städten und Landkreisen	8
Abb. 3	Bevölkerungsentwicklung 2014 bis 2018 sowie 2019 bis 2035 nach Kreisfreien Städten und Landkreisen	9
Abb. 4	Bevölkerung im Freistaat Sachsen und im Vogtlandkreis 1990 bis 2035	14
Abb. 5	Bevölkerung im Vogtlandkreis 2018 und 2035 nach Alter und Geschlecht	15
Abb. 6	Bevölkerungsentwicklung im Vogtlandkreis 2014 bis 2018 nach Gemeinden	18
Abb. 7	Bevölkerungsentwicklung im Vogtlandkreis 2019 bis 2035 nach Gemeinden	19

Vorbemerkungen

Die vorliegenden Berechnungen zur voraussichtlichen Bevölkerungsentwicklung sind wie die vorangegangenen Vorausberechnungen rein demografisch nach der Komponentenmethode mit einem deterministischen Ansatz modelliert. Das bedeutet, es werden ausschließlich demografische Einflussfaktoren und deren Verlauf berücksichtigt. Die Bevölkerung wird auf Grundlage des angenommenen Geburtenverhaltens, der Sterblichkeit sowie der Zu- und Fortzüge von Jahr zu Jahr fortgeschrieben.

Methodik und Datenbasis	
Prognosemodell	- deterministisches Komponentenmodell
	- demografische Vorausberechnung mit Status-quo Ansatz
	- Bildung eines Annahmenkorridors
Genutztes Programm	SIKURS
Vorausberechnungsgebiet	Sachsen
Vorausberechnungseinheiten	Landkreise, Kreisfreie Städte und Gemeinden
Demografische Gliederung	100 Altersjahre und Geschlecht
Vorausberechnungszeitraum	2019 bis 2035
Basiszeitraum	2012 bis 2018
Anzahl der Varianten	Variante 1 (V1) = obere Variante Variante 2 (V2) = untere Variante

Die 7. Regionalisierte Bevölkerungsvorausberechnung (7. RBV) für den Freistaat Sachsen stellt die voraussichtliche Bevölkerungsentwicklung bis 2035 dar. Ausgehend von den aktuellen demografischen Trends und Strukturen werden die Veränderungen in der Größe und im Altersaufbau der sächsischen Bevölkerung aufgezeigt. Neben den Auswertungen für das Land, die Landkreise und Gemeinden stehen Ergebnisse für ausgewählte Regionstypen wie zum Beispiel Planungsregionen zur Verfügung.

Aus Gründen der statistischen Belastbarkeit sind die regionale und die demografische Gliederungstiefe von Vorausberechnungsergebnissen in Abhängigkeit von der Einwohnerzahl gestaffelt. Maßgebend ist die amtliche Einwohnerzahl am 31. Dezember 2018.

Staffelung für die Veröffentlichung von regionalisierten Vorausberechnungsergebnissen					
Merkmal		Größenklasse von … bis unter … Einwohner			
		unter 5 000	5 000 - 15 000	15 000 - 25 000	25 000 und mehr
Bevölkerungsfortschreibung					
Insgesamt		x	x	x	x
Ausgewählte Merkmale		x	x	x	x
Voraussichtliche Bevölkerung					
Insgesamt		x	x	x	x
Demografische Indikatoren		x	x	x	x
Altersgruppen	erwerbsfähiges Alter	x	x	x	x
	SEKo		x	x	x
	10-Jahresschritte			x	x
	Kinder, Jugend, Senioren				x
	5-Jahresschritte				x

x - Daten vorhanden

Weitere Ergebnisse und Auswertungsoptionen stehen in der GENESIS-Online Datenbank bereit. Die Nutzung der sächsischen Datenbank GENESIS-Online ist grundsätzlich kostenfrei und ohne Registrierung möglich. Registrierten Nutzern stehen zusätzliche Funktionalitäten zur Verfügung.

Link zur Genesisdatenbank: https://www.statistik.sachsen.de/genonline/online/

Nutzerspezifische Regionen

Darüber hinaus bietet das Statistische Landesamt auf Anfrage Ad-hoc-Auswertungen an (prognose@statistik.sachsen.de). Dazu zählen insbesondere Auswertungen nach nutzerspezifisch definierten Aussageeinheiten (Aggregate von Gemeindeergebnissen).

Übersicht der Annahmen

Annahmen für natürliche Bevölkerungsbewegungen	
Geburtenverhalten	**Sachsen** Ausgangswert: gewichteter Mittelwert der Jahre 2015 bis 2018 Variante 1: Anstieg auf 1,67 bis 2029, danach bis 2035 konstant Variante 2: Rückgang auf 1,60 bis 2025, danach bis 2035 konstant Übernahme des Veränderungsfaktors vom Ausgangswert zur V1 bzw. V2 auf gemeindespezifische Geburtenraten **Gemeinden unter 25 000 Einwohner** Ausgangswert: Mittelwert der Jahre 2015 bis 2018 Variante 1: Anstieg bis 2029 um Veränderungsfaktor, danach konstant Variante 2: Rückgang bis 2025 um Veränderungsfaktor, danach konstant **Gemeinden über 25 000 Einwohner** Ausgangswert: gewichteter Mittelwert der Jahre 2015 bis 2018 Variante 1: Anstieg bis 2029 um Veränderungsfaktor, danach konstant Variante 2: Rückgang bis 2025 um Veränderungsfaktor, danach konstant
Sterberaten/ Lebenserwartung bei der Geburt	**Sachsen** Ausgangswert: gewichteter Mittelwert der Sterberaten der Jahre 2016 bis 2018 Lebenserwartung Sterbetafel 2016/2018: männlich: 77,97 Jahre weiblich: 83,91 Jahre Variante 1 **und** Variante 2: linearer Anstieg auf Basisannahme 14. kBV (L2) bis 2060 Lebenserwartung 2035 in Sachsen männlich: 80,2 Jahre weiblich: 85,5 Jahre **Gemeinden** Ausgangswert: gewichteter Mittelwert der Sterberaten der Jahre 2016 bis 2018 Variante 1 **und** Variante 2 • Berechnung der Sterberaten der Annahme 2035 für jede Gemeinde durch lineare Veränderung der jeweiligen Ausgangsrate hin zur (einheitlichen) Basisannahme der 14. kBV bis 2060. • für die Altersjahre ab 90 Übernahme der sächsischen Sterberaten

Ausnahme bei kleinen Gemeinden

Für Gemeinden mit weniger als 10 Lebendgeborenen und weniger als 20 Sterbefällen im Durchschnitt der Jahre 2015 bis 2018 werden die Annahmen für Sachsen übernommen.

Ausnahme bei ausgewählten Gemeinden über 25 000 Einwohner

Für die Städte Freiberg, Plauen, Zwickau, Hoyerswerda, Görlitz und Meißen erfolgte die Bildung der Annahmen für 2029 bzw. 2025 ohne Einbeziehung der Geburtenraten von Frauen mit einer Nationalität aus den als Hauptasylländer definierten Herkunftsstaaten.

Definition Hauptasylländer

Als Hauptasylländer wurden die zwölf häufigsten zugewanderten Nationalitäten aus Herkunftsländern mit kriegerischen Konflikten oder politischer Verfolgung in den Jahren 2016 bis 2018 definiert. Diese decken sich weitgehend mit den häufigsten Nationalitäten bei Empfängern von Regelleistungen nach dem Asylbewerberleistungsgesetz.

Übersicht der Annahmen

Annahmen für räumliche Bevölkerungsbewegungen	
Außen-wanderungen	**Sachsen** Ausgangswert: gewichteter Mittelwert der Jahre 2014, 2017 und 2018 Wanderungsgewinne im Vorausberechnungszeitraum 2019 bis 2035: Variante 1: 282 600 Personen Variante 2: 180 300 Personen **Gemeinden** Verteilung des Wanderungsaustausches auf Gemeinden erfolgt über Fortzugsraten und Zuzugsquoten (Verteilung der Zuzüge nach Sachsen auf die Gemeinden). Ausgangswert: gewichteter Mittelwert der Jahre 2014, 2017 und 2018 Variante 1: • Absenken der Raten und Quoten bis 2030 auf Mittelwert der Jahre 2014, 2017 und 2018 (gewichtet) ohne der Raten von Wanderungsfällen aus den definierten Hauptasylländern Variante 2: • Absenken der Raten und Quoten bis 2025 auf Mittelwert der Jahre 2014, 2017 und 2018 (gewichtet) ohne der Raten von Wanderungsfällen aus den definierten Hauptasylländern
Binnenwanderungen	**Sachsen** Die Binnenwanderungsmuster stabilisieren sich bis 2030 bzw. 2025 weitgehend auf das Wanderungsverhalten ohne Berücksichtigung der Jahre 2015 und 2016. **Gemeinden unter 5 000 EW** Ausgangswert: gewichteter Mittelwert der Fortzugsraten der Jahre 2012 bis 2018 Variante 1: • Absenken bis 2030 auf Mittelwert 2012 bis 2018 (gewichtet) ohne Einbeziehung der Raten von Wanderungsfällen aus den definierten Hauptasylländern Variante 2: • Absenken bis 2025 auf Mittelwert 2012 bis 2018 (gewichtet) ohne Einbeziehung der Raten von Wanderungsfällen aus den definierten Hauptasylländern **Gemeinden über 5 000 EW** Ausgangswert: gewichteter Mittelwert der Fortzugsraten der Jahre 2012 bis 2014 sowie 2017 und 2018 Variante 1 **und** Variante 2 • Absenken bis 2030 auf gewichteten Mittelwert 2012 bis 2014 sowie 2017 und 2018 ohne Einbeziehung der Raten von Wanderungsfällen aus den definierten Hauptasylländern

Ausnahme bei kleinen Gemeinden

Gemeinden mit weniger als 40 Binnenfortzügen im Mittel der Jahre 2012 bis 2018 wurden bei der Annahmenbildung der Außen- und Binnenwanderung der größeren Gemeinde mit ähnlichem Verhalten innerhalb der Verwaltungsgemeinschaft bzw. des Verwaltungsverbandes zugeordnet.

Definition Hauptasylländer

Als Hauptasylländer wurden die zwölf häufigsten zugewanderten Nationalitäten aus Herkunftsländern mit kriegerischen Konflikten oder politischer Verfolgung in den Jahren 2016 bis 2018 definiert. Diese decken sich weitgehend mit den häufigsten Nationalitäten bei Empfängern von Regelleistungen nach dem Asylbewerberleistungsgesetz.

Ergebnisüberblick für Sachsen

Am Jahresende 2018 lebten knapp 4,08 Millionen Einwohner und Einwohnerinnen in Sachsen. Im Jahr 2035 wird die Einwohnerzahl in Variante 1 voraussichtlich bei 3,95 beziehungsweise in Variante 2 bei 3,81 Millionen Personen liegen. Das bedeutet, 2035 leben voraussichtlich zwischen 132 500 und 263 400 bzw. 3,2 bis 6,5 Prozent weniger Menschen im Freistaat Sachsen als Ende 2018.

Der Rückgang der Gesamteinwohnerzahl wird von einer fortgesetzten Alterung der Bevölkerung begleitet. Das Durchschnittsalter, ein Indikator für die Alterung einer Bevölkerung, steigt in Sachsen um etwa ein Jahr von derzeit 46,8 Jahre auf 47,4 Jahre bzw. 48,1 Jahre im Jahr 2035.

Bedeutsam sind aber vor allem die sich verändernden Relationen zwischen den Altersgruppen. Ende 2018 waren rund 17 Prozent der Bevölkerung jünger als 20 Jahre. Die Personen im Erwerbsalter von 20 bis unter 65 Jahren stellten knapp 57 Prozent der Bevölkerung. Über ein Viertel (26 Prozent) der sächsischen Bevölkerung war 65 Jahre und älter. Bis zum Ende des Prognosezeitraums 2035 wird der Anteil der unter 20-Jährigen an der Gesamteinwohnerzahl weniger stark steigen (bis zu 0,6 Prozentpunkte) als der der über 65-Jährigen (bis zu 4,4 Prozentpunkte). Dies hat zur Folge, dass der Anteil der über 65-Jährigen an der Gesamteinwohnerzahl auf bis zu 30,5 Prozent 2035 steigt, während der Anteil der Personen im Erwerbsalter auf 52,1 Prozent um mehr als 4 Prozentpunkte sinkt.

Diese Veränderungen bei den Relationen der Altersgruppen basieren auf zum Teil deutlichen Änderungen in den Besetzungsstärken der einzelnen Altersgruppen. Ende 2018 lebten in Sachsen 707 300 Kinder und Jugendliche unter 20 Jahren. Bis 2035 wird der Bestand in dieser Altersgruppe voraussichtlich um rund 6 Prozent bzw. 44 100 Personen (Variante 2) sinken. Der Rückgang in dieser Altersgruppe wird vom Rückgang der unter 10-Jährigen und dabei insbesondere der unter 6-Jährigen (bis -19 Prozent) bestimmt, der durch den Anstieg der 10- bis unter 20-Jährigen nicht kompensiert werden kann. Die Zahl der ab 65-Jährigen steigt bis 2035 um bis zu 102 600 Personen auf fast 1,2 Millionen. Das ist ein Zuwachs von fast 10 Prozent in Variante 1. Neben der Altersgruppe der 65- bis unter 75-Jährigen nimmt die Altersgruppe der Hochbetagten im Alter von 85 und mehr Jahren überdurchschnittlich zu. Deren Zahl steigt von 141 120 im Jahr 2018 auf bis zu 193 100 Personen im Jahr 2035 (Variante 1). Das entspricht einer Steigerung um fast 37 Prozent.

Die Bevölkerung im Erwerbsalter - derzeit 2,3 Millionen Personen - wird im Vergleich dazu deutlich schrumpfen. Ende 2035 werden in dieser Altersgruppe bis zu 316 800 Personen (Variante 2) weniger in Sachsen leben als Ende 2018. Das entspricht einer Verringerung um bis zu 14 Prozent. Die Zahl der Personen, die aus dem Erwerbs- ins Seniorenalter vorrücken wird auch in Zukunft die Zahl der ins Erwerbsalter nachrückenden Personen übersteigen.

Abb. 1 Demografische Quotienten im Freistaat Sachsen 1990 bis 2035

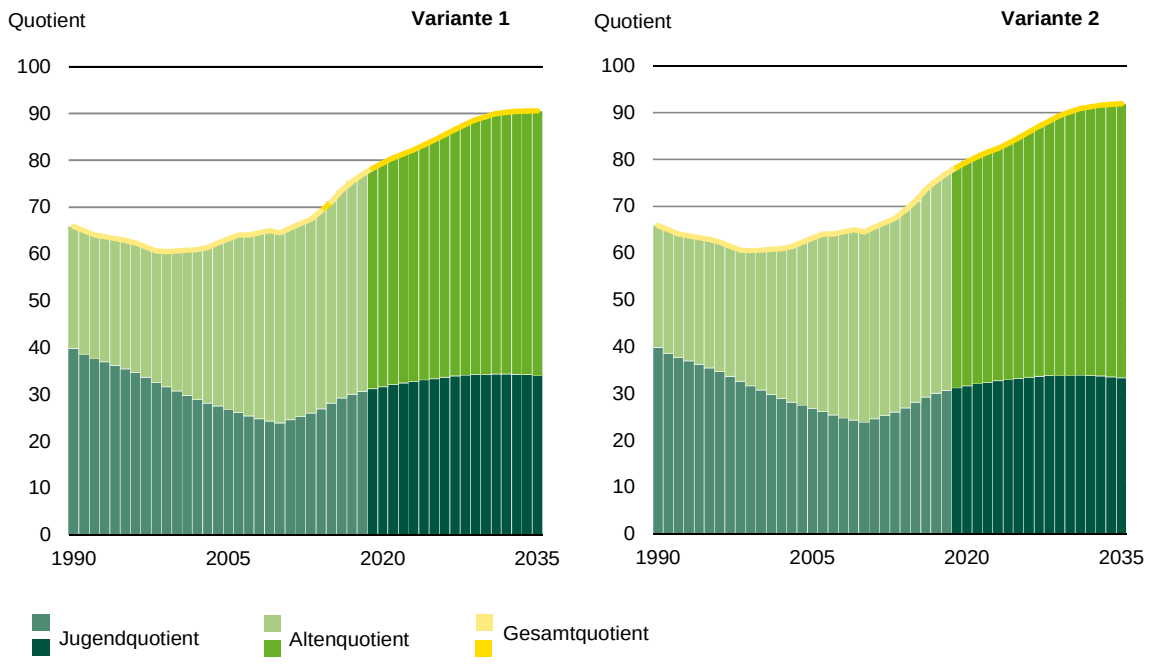

Datenquelle: 1990 bis 2010 - Bevölkerungsfortschreibung auf Basis der Registerdaten vom 3. Oktober 1990
2011 bis 2018 - Bevölkerungsfortschreibung auf Basis des Zensus vom 9. Mai 2011
2019 bis 2035 - 7. Regionalisierte Bevölkerungsvorausberechnung für den Freistaat Sachsen bis 2035

Ergebnisüberblick auf Kreisebene

Die aufgezeigte Entwicklung verläuft in den Kreisen unterschiedlich. Nur in den Kreisfreien Städten Dresden und Leipzig steigt die Einwohnerzahl in beiden Varianten an. In der oberen Variante (Variante 1) wird gegenüber 2018 ein Anstieg bis 2035 um bis zu 6,0 Prozent für Dresden und 15,9 Prozent für Leipzig erwartet. In der unteren Variante (Variante 2) fällt der Anstieg der Einwohnerzahl in Dresden mit 1,5 Prozent nur noch sehr gering aus, während Leipzig in dieser Variante noch mit einer Bevölkerungszunahme um 10,9 Prozent rechnen kann. In den zehn Landkreisen und in der Kreisfreien Stadt Chemnitz dagegen geht die Einwohnerzahl bis 2035 zurück. Dabei wird die Bevölkerungsabnahme in den Landkreisen unterschiedlich stark ausfallen. Während die zwei Landkreise um Leipzig eher mit geringen Verlusten zu rechnen haben (bis zu 5,7 Prozent in Variante 2), verlieren die Landkreise im Südwesten Sachsens bis zu 16,8 Prozent (Erzgebirgskreis).

Das Durchschnittsalter der sächsischen Bevölkerung steigt bis zum Jahr 2035 auf 47,4 (Variante 1) bzw. 48,1 Jahre (Variante 2). Das höchste Durchschnittsalter wird mit 51,7 Jahren im Erzgebirgskreis und im Vogtlandkreis erreicht (Variante 2). Das geringste Durchschnittsalter weisen in Variante 1 die Kreisfreien Städte Dresden (43,4 Jahre) und Leipzig (41,7 Jahre) auf.

Ergebnisüberblick auf Gemeindeebene

Für die Mehrzahl der sächsischen Gemeinden wird wie für Sachsen insgesamt ein Bevölkerungsrückgang erwartet. Neben den Kreisfreien Städten Dresden und Leipzig können in Variante 1 noch 42 weitere Gemeinden und in Variante 2 noch 29 Gemeinden Bevölkerungsgewinne verzeichnen. Folgende Gemeinden mit mehr als 10 000 Einwohner zum 31.12.2018 können in Variante 1 mit einem Bevölkerungszuwachs bis 2035 rechnen: Bannewitz sowie die Städte Radebeul, Freital, Heidenau, Markkleeberg, Markranstädt, Schkeuditz und Taucha. In Variante 2 erzielen dann die Städte Radebeul, Freital und Heidenau keine Bevölkerungsgewinne mehr.

Abb. 2 Veränderung der Bevölkerung 2035 gegenüber 2018 nach Kreisfreien Städten und Landkreisen

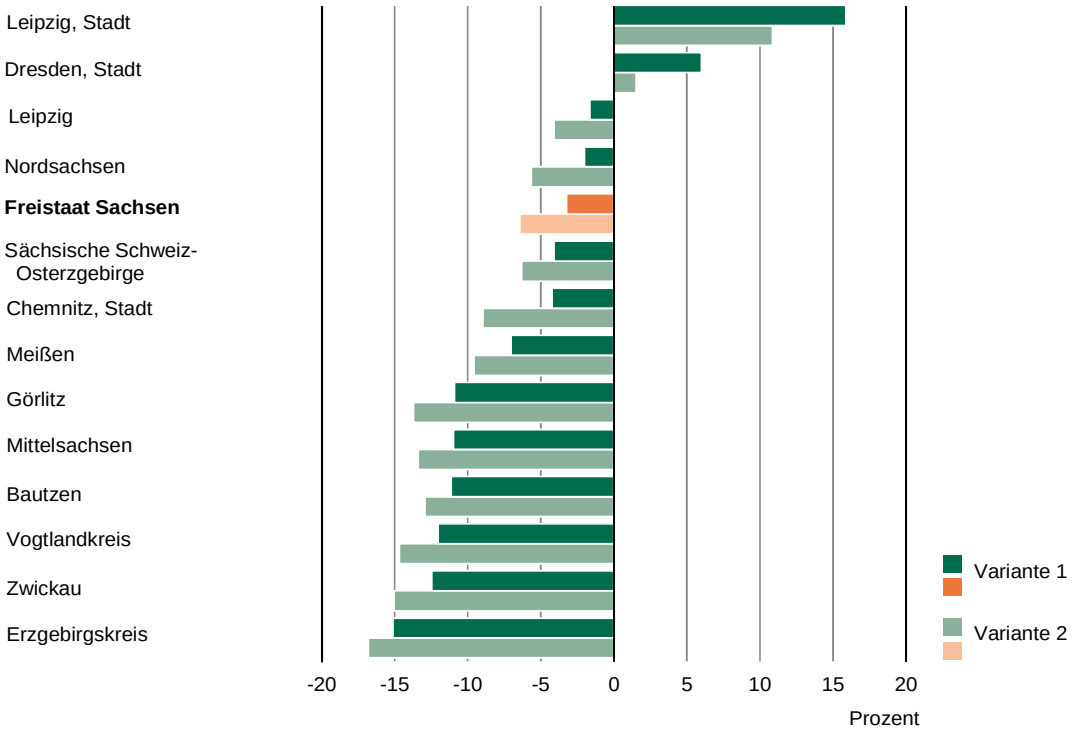

Datenquelle: 2018 - Bevölkerungsfortschreibung auf Basis des Zensus vom 9. Mai 2011
2035 - 7. Regionalisierte Bevölkerungsvorausberechnung für den Freistaat Sachsen bis 2035

Abb. 3 Bevölkerungsentwicklung 2014 bis 2018 sowie 2019 bis 2035 nach Kreisfreien Städten und Landkreisen

2014-2018

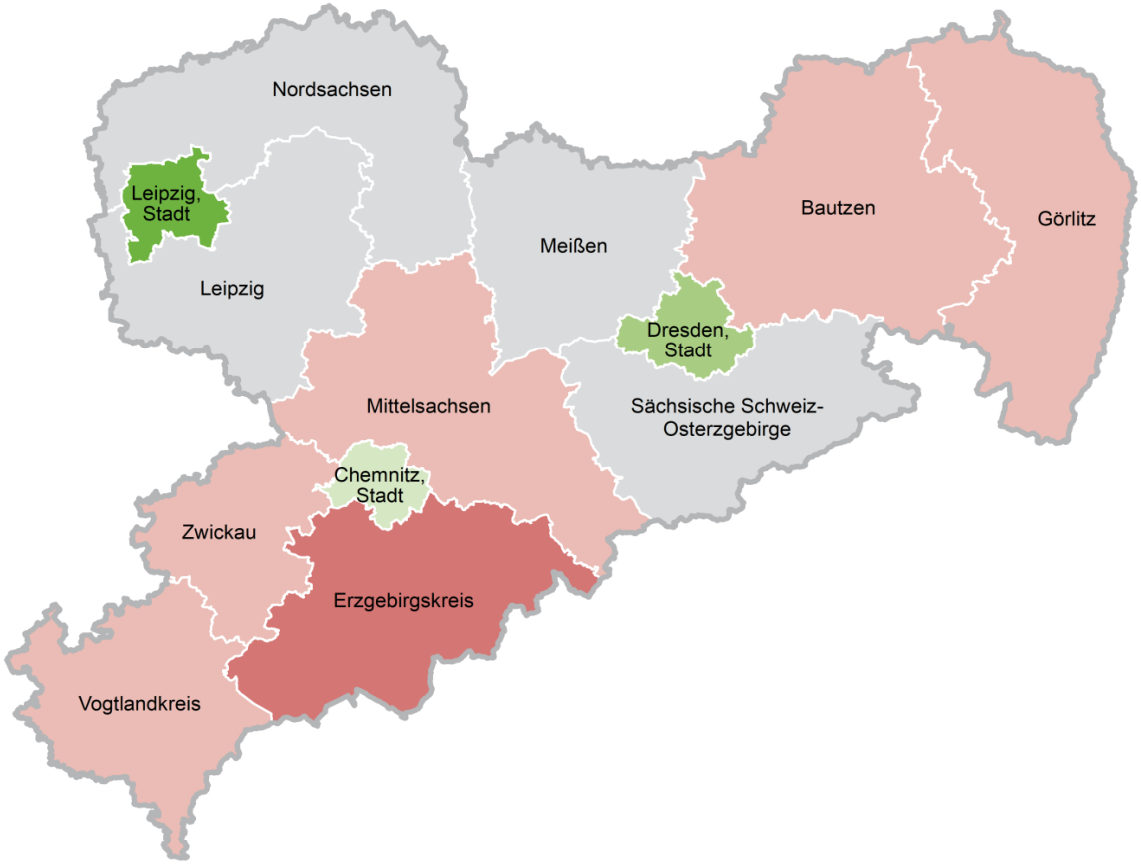

2019-2035, Variante 1

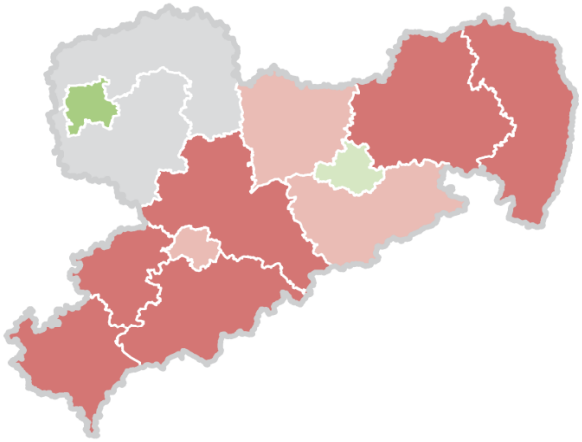

2019-2035, Variante 2

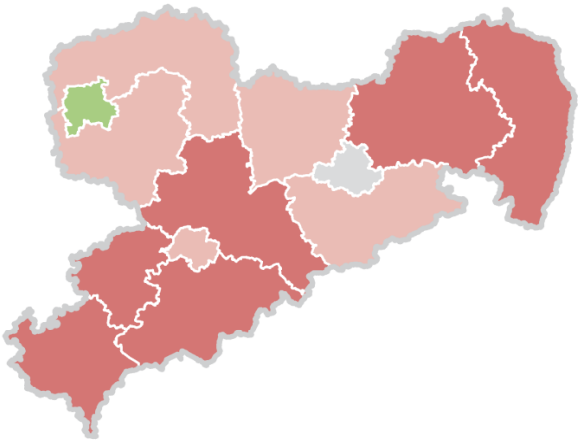

Durchschnittliche Bevölkerungszu- bzw. -abnahme (-) pro Jahr in Prozent

- -1,0 bis unter -0,6
- -0,6 bis unter -0,2
- -0,2 bis unter 0,2
- 0,2 bis unter 0,6
- 0,6 bis unter 1,0
- 1,0 und mehr

Gebietsstand: 1. Januar 2020
© GeoBasis-DE / BKG 2020 (Daten verändert)

Datenquelle: 2014 bis 2018 - Bevölkerungsfortschreibung
2019 bis 2035 - 7. Regionalisierte Bevölkerungsvorausberechnung für den Freistaat Sachsen bis 2035

1. Bevölkerung 1990, 2011 und 2014 bis 2018 nach Kreisfreien Städten und Landkreisen

Kreisfreie Stadt Landkreis Land	Bevölkerungsfortschreibung						
	1990	2011	2014	2015	2016	2017	2018
Chemnitz, Stadt	315 320	240 543	243 521	248 645	246 353	246 855	247 237
Erzgebirgskreis	456 788	359 103	349 582	347 665	344 136	340 373	337 696
Mittelsachsen	393 191	320 062	312 711	312 450	310 505	308 153	306 185
Vogtlandkreis	296 000	238 443	232 390	232 318	231 051	229 584	227 796
Zwickau	410 092	333 291	325 137	324 534	322 099	319 988	317 531
Dresden, Stadt	511 270	517 765	536 308	543 825	547 172	551 072	554 649
Bautzen	389 199	313 618	306 570	306 273	304 691	302 634	300 880
Görlitz	367 115	267 815	260 188	260 000	258 337	256 587	254 894
Meißen	288 332	246 237	243 745	245 244	243 889	242 862	242 165
Sächsische Schweiz-Osterzgebirge	274 614	246 275	245 954	247 412	246 066	245 418	245 611
Leipzig, Stadt	557 341	510 043	544 479	560 472	571 088	581 980	587 857
Leipzig	280 546	260 925	257 647	258 408	258 333	258 008	257 763
Nordsachsen	236 106	200 062	197 042	197 605	198 063	197 794	197 673
Freistaat Sachsen	**4 775 914**	**4 054 182**	**4 055 274**	**4 084 851**	**4 081 783**	**4 081 308**	**4 077 937**

2. Durchschnittsalter der Bevölkerung 1990, 2011 und 2018 sowie 2035 nach Kreisfreien Städten und Landkreisen

Kreisfreie Stadt Landkreis Land	Bevölkerungsfortschreibung			Voraussichtliche Bevölkerung		Veränderung 2035 gegenüber 2018	
	1990	2011	2018	2035		Variante 1	Variante 2
				Variante 1	Variante 2		
	Jahre						
Chemnitz, Stadt	39,7	47,1	46,8	47,1	48,0	0,3	1,3
Erzgebirgskreis	39,5	47,5	48,9	51,2	51,7	2,3	2,8
Mittelsachsen	39,7	47,4	48,4	49,8	50,4	1,5	2,0
Vogtlandkreis	41,2	48,3	49,5	51,1	51,7	1,5	2,2
Zwickau	40,7	47,9	48,9	50,4	51,0	1,5	2,1
Dresden, Stadt	39,1	43,1	42,9	43,4	44,1	0,5	1,2
Bautzen	37,6	47,0	48,3	50,3	50,8	2,0	2,5
Görlitz	38,5	48,1	49,3	50,6	51,2	1,3	1,9
Meißen	39,0	47,1	48,2	50,1	50,7	1,9	2,5
Sächsische Schweiz-Osterzgebirge	39,7	47,0	47,8	49,1	49,6	1,3	1,8
Leipzig, Stadt	40,0	43,8	42,3	41,7	42,4	-0,6	0
Leipzig	39,3	46,9	47,9	48,7	49,2	0,8	1,3
Nordsachsen	37,7	46,7	47,7	49,0	49,7	1,2	2,0
Freistaat Sachsen	**39,4**	**46,4**	**46,8**	**47,4**	**48,1**	**0,7**	**1,3**

3. Bevölkerung 2018 sowie 2020, 2025, 2030 und 2035 nach Kreisfreien Städten und Landkreisen

Kreisfreie Stadt Landkreis Land	Bevölkerungs-fortschreibung	Voraussichtliche Bevölkerung				Veränderung 2035 gegenüber 2018	
	2018	2020	2025	2030	2035	absolut	%
				Variante 1			
Chemnitz, Stadt	247 237	247 520	245 420	241 080	236 770	-10 470	*-4,2*
Erzgebirgskreis	337 696	332 150	317 210	301 740	286 680	-51 020	*-15,1*
Mittelsachsen	306 185	302 310	292 360	282 180	272 560	-33 630	*-11,0*
Vogtlandkreis	227 796	224 850	217 000	208 730	200 340	-27 460	*-12,1*
Zwickau	317 531	313 070	301 300	289 290	277 920	-39 610	*-12,5*
Dresden, Stadt	554 649	561 880	575 210	582 460	587 780	33 130	*6,0*
Bautzen	300 880	297 250	287 530	277 380	267 340	-33 540	*-11,1*
Görlitz	254 894	251 720	243 500	235 330	227 060	-27 830	*-10,9*
Meißen	242 165	240 640	235 990	230 560	225 110	-17 060	*-7,0*
Sächsische Schweiz-Osterzgebirge	245 611	245 300	243 120	239 550	235 540	-10 070	*-4,1*
Leipzig, Stadt	587 857	604 000	637 590	663 310	681 140	93 290	*15,9*
Leipzig	257 763	257 460	256 500	255 170	253 520	-4 250	*-1,6*
Nordsachsen	197 673	197 580	196 620	195 240	193 680	-4 000	*-2,0*
Freistaat Sachsen	**4 077 937**	**4 075 740**	**4 049 340**	**4 002 010**	**3 945 430**	**-132 510**	***-3,2***
				Variante 2			
Chemnitz, Stadt	247 237	247 420	242 760	233 920	225 090	-22 150	*-9,0*
Erzgebirgskreis	337 696	331 960	316 000	298 460	280 870	-56 820	*-16,8*
Mittelsachsen	306 185	302 090	290 940	278 100	265 190	-40 990	*-13,4*
Vogtlandkreis	227 796	224 620	215 530	204 970	194 310	-33 480	*-14,7*
Zwickau	317 531	312 830	299 580	284 530	269 760	-47 770	*-15,0*
Dresden, Stadt	554 649	560 900	569 200	567 950	563 090	8 440	*1,5*
Bautzen	300 880	296 990	286 320	274 240	261 970	-38 910	*-12,9*
Görlitz	254 894	251 410	241 850	230 850	219 880	-35 010	*-13,7*
Meißen	242 165	240 430	234 790	227 120	218 920	-23 240	*-9,6*
Sächsische Schweiz-Osterzgebirge	245 611	245 110	242 040	236 570	230 130	-15 490	*-6,3*
Leipzig, Stadt	587 857	601 980	628 100	643 460	651 670	63 810	*10,9*
Leipzig	257 763	257 190	255 180	251 610	247 180	-10 580	*-4,1*
Nordsachsen	197 673	197 440	195 290	191 120	186 500	-11 170	*-5,7*
Freistaat Sachsen	**4 077 937**	**4 070 360**	**4 017 580**	**3 922 900**	**3 814 570**	**-263 360**	***-6,5***

4. Voraussichtliche Bevölkerung 2019 bis 2035 nach Kreisfreien Städten und Landkreisen

Schlüssel-nummer	Kreisfreie Stadt Landkreis Land	2019	2020	2021	2022	2023	2024	2025	2026
					Variante 1				
14 5 11	Chemnitz, Stadt	247 470	247 520	247 390	247 100	246 660	246 100	245 420	244 670
14 5 21	Erzgebirgskreis	334 970	332 150	329 270	326 320	323 320	320 280	317 210	314 120
14 5 22	Mittelsachsen	304 250	302 310	300 360	298 390	296 400	294 390	292 360	290 320
14 5 23	Vogtlandkreis	226 340	224 850	223 350	221 800	220 230	218 620	217 000	215 360
14 5 24	Zwickau	315 320	313 070	310 790	308 460	306 090	303 700	301 300	298 890
14 6 12	Dresden, Stadt	558 370	561 880	565 140	568 100	570 750	573 110	575 210	577 070
14 6 25	Bautzen	299 090	297 250	295 390	293 480	291 530	289 540	287 530	285 490
14 6 26	Görlitz	253 320	251 720	250 120	248 490	246 830	245 170	243 500	241 830
14 6 27	Meißen	241 430	240 640	239 820	238 930	237 990	237 010	235 990	234 940
14 6 28	Sächsische Schweiz-Osterzgebirge	245 510	245 300	245 020	244 660	244 210	243 700	243 120	242 490
14 7 13	Leipzig, Stadt	596 120	604 000	611 480	618 570	625 260	631 590	637 590	643 300
14 7 29	Leipzig	257 620	257 460	257 310	257 130	256 940	256 730	256 500	256 250
14 7 30	Nordsachsen	197 670	197 580	197 460	197 310	197 110	196 880	196 620	196 350
14	**Freistaat Sachsen**	**4 077 480**	**4 075 740**	**4 072 880**	**4 068 730**	**4 063 320**	**4 056 810**	**4 049 340**	**4 041 070**
					Variante 2				
14 5 11	Chemnitz, Stadt	247 450	247 420	247 100	246 470	245 520	244 250	242 760	241 090
14 5 21	Erzgebirgskreis	334 890	331 960	328 950	325 860	322 680	319 390	316 000	312 550
14 5 22	Mittelsachsen	304 150	302 090	300 010	297 880	295 680	293 370	290 940	288 430
14 5 23	Vogtlandkreis	226 240	224 620	222 960	221 240	219 440	217 540	215 530	213 450
14 5 24	Zwickau	315 210	312 830	310 390	307 870	305 240	302 480	299 580	296 600
14 6 12	Dresden, Stadt	557 900	560 900	563 540	565 750	567 500	568 630	569 200	569 340
14 6 25	Bautzen	298 970	296 990	294 980	292 920	290 800	288 600	286 320	283 960
14 6 26	Görlitz	253 170	251 410	249 640	247 820	245 930	243 950	241 850	239 660
14 6 27	Meißen	241 320	240 430	239 480	238 460	237 350	236 130	234 790	233 360
14 6 28	Sächsische Schweiz-Osterzgebirge	245 420	245 110	244 720	244 220	243 610	242 880	242 040	241 080
14 7 13	Leipzig, Stadt	595 140	601 980	608 340	614 190	619 500	624 120	628 100	631 620
14 7 29	Leipzig	257 490	257 190	256 880	256 540	256 160	255 710	255 180	254 550
14 7 30	Nordsachsen	197 590	197 440	197 220	196 910	196 510	195 960	195 290	194 520
14	**Freistaat Sachsen**	**4 074 940**	**4 070 360**	**4 064 200**	**4 056 110**	**4 045 930**	**4 033 020**	**4 017 580**	**4 000 200**

2027	2028	2029	2030	2031	2032	2033	2034	2035	Schlüssel-nummer
				Variante 1					
243 840	242 950	242 030	241 080	240 150	239 250	238 390	237 560	236 770	14 5 11
311 010	307 910	304 820	301 740	298 680	295 640	292 620	289 640	286 680	14 5 21
288 270	286 230	284 200	282 180	280 200	278 240	276 310	274 420	272 560	14 5 22
213 710	212 050	210 400	208 730	207 060	205 390	203 710	202 030	200 340	14 5 23
296 480	294 070	291 670	289 290	286 930	284 610	282 340	280 110	277 920	14 5 24
578 690	580 120	581 370	582 460	583 480	584 500	585 540	586 630	587 780	14 6 12
283 450	281 410	279 390	277 380	275 360	273 350	271 340	269 340	267 340	14 6 25
240 170	238 540	236 940	235 330	233 700	232 060	230 400	228 730	227 060	14 6 26
233 870	232 780	231 670	230 560	229 440	228 340	227 240	226 160	225 110	14 6 27
241 810	241 090	240 340	239 550	238 750	237 940	237 130	236 330	235 540	14 6 28
648 730	653 920	658 880	663 310	667 380	671 160	674 690	678 010	681 140	14 7 13
255 980	255 710	255 450	255 170	254 870	254 550	254 220	253 880	253 520	14 7 29
196 080	195 800	195 530	195 240	194 950	194 650	194 340	194 010	193 680	14 7 30
4 032 090	**4 022 570**	**4 012 690**	**4 002 010**	**3 990 970**	**3 979 670**	**3 968 270**	**3 956 840**	**3 945 430**	**14**
				Variante 2					
239 320	237 510	235 710	233 920	232 160	230 400	228 630	226 840	225 090	14 5 11
309 030	305 500	301 970	298 460	294 950	291 430	287 910	284 380	280 870	14 5 21
285 850	283 270	280 680	278 100	275 540	272 970	270 390	267 780	265 190	14 5 22
211 330	209 200	207 070	204 970	202 880	200 780	198 640	196 470	194 310	14 5 23
293 570	290 530	287 520	284 530	281 570	278 620	275 660	272 690	269 760	14 5 24
569 190	568 880	568 460	567 950	567 310	566 520	565 540	564 310	563 090	14 6 12
281 550	279 110	276 670	274 240	271 830	269 400	266 940	264 440	261 970	14 6 25
237 440	235 220	233 020	230 850	228 700	226 540	224 330	222 090	219 880	14 6 26
231 850	230 290	228 710	227 120	225 510	223 900	222 250	220 580	218 920	14 6 27
240 030	238 920	237 760	236 570	235 340	234 090	232 790	231 460	230 130	14 6 28
634 840	637 860	640 730	643 460	645 960	648 080	649 650	650 680	651 670	14 7 13
253 860	253 130	252 380	251 610	250 820	249 990	249 100	248 150	247 180	14 7 29
193 680	192 830	191 980	191 120	190 270	189 390	188 460	187 490	186 500	14 7 30
3 981 550	**3 962 250**	**3 942 660**	**3 922 900**	**3 902 830**	**3 882 080**	**3 860 290**	**3 837 340**	**3 814 570**	**14**

Bevölkerungsentwicklung im Vogtlandkreis

In den Jahren 1991 bis 2018 ist die Bevölkerungszahl des Vogtlandkreises um 23,0 Prozent zurückgegangen. Diese Entwicklung wird sich auch in der Zukunft fortsetzen. Erwartet wird bis zum Jahr 2035 ein Rückgang um bis zu 14,7 Prozent bzw. 33 480 Personen auf 200 340 bzw. 194 310 Personen (2018: 227 796). Im Vergleich zu Ende 1990 entspricht dies sogar einem voraussichtlichen Bevölkerungsrückgang um bis zu 34,4 Prozent in Variante 2.

Rückläufig war vor allem die Bevölkerungszahl in den Altersjahren bis unter 60, während die Anzahl der 60-Jährigen und Älteren sich bis 2018 um reichlich ein Fünftel (21,5 Prozent) erhöht hat. Neben der Abwanderung zu Beginn der 1990er Jahre bewirkte das Geburtentief in den 1990er Jahren starke Veränderungen in der Altersstruktur, die die Besetzungsstärken verschiedener Altersgruppen beeinflussen.

So sind beispielsweise die sogenannten Babyboomer-Jahrgänge zwischen 1950 und 1966 gegenwärtig stark besetzt. Diese werden in den nächsten Jahren in das Rentenalter eintreten. Dadurch wird die Altersgruppe ab 65 Jahren bis 2035 mit einem Plus von 5,2 bzw. 5,7 Prozent weiter zunehmen. Im Gegensatz dazu wird die Altersgruppe der 25- bis unter 65-Jährigen gegenüber dem Jahr 2018 um 25,0 bzw. 27,7 Prozent zurückgehen. Ein Gewinn um 11,2 bzw. 17,3 Prozent wird dagegen für die gegenwärtig gering besetzte Altersgruppe der 18- bis unter 25-Jährigen erwartet. Im Jahr 2018 gehörten dieser Altersgruppe die Geburtsjahrgänge 1993 bis 1999 an. Im Vorausberechnungszeitraum rücken dann die Geburtsjahrgänge 2000 und jünger in diese Altersgruppe nach.

Die Verschiebungen in der Altersstruktur bewirken auch Veränderungen der demografischen Quotienten. Im Jahr 1990 lag der Gesamtquotient bei 66,3 und er stieg bis zum Jahr 2018 bereits auf 84,6 an. Für 2035 wird ein Wert von mindestens 109 (Variante 1) erwartet. Damit stehen 100 Erwerbsfähigen im Landkreis mindestens 109 Personen im nicht erwerbsfähigen Alter gegenüber.

Bis zum Jahr 2018 stieg das Durchschnittsalter im Vergleich zu 1990 um 8,3 Jahre. Durch die Verschiebungen in der Altersstruktur wird das Durchschnittsalter im Vogtlandkreis wie auch im Freistaat Sachsen bis zum Jahr 2035 weiter ansteigen. Ausgehend von einem Durchschnittsalter von 49,5 Jahren im Jahr 2018 wird eine Zunahme um 1,5 bzw. 2,2 Jahre auf 51,1 bzw. 51,7 Jahre erwartet. Damit liegt das voraussichtliche Durchschnittsalter des Vogtlandkreises im Jahr 2035 bis zu 3,6 Jahre über dem Sachsendurchschnitt von 47,4 bzw. 48,1 Jahren und der Landkreis hat neben dem Erzgebirgskreis das höchste Durchschnittsalter zu erwarten.

In Hinblick auf die Geschlechterproportion weist der Vogtlandkreis gegenwärtig einen leichten Frauenüberschuss auf, der sich vor allem durch die stärker besetzten höheren Altersjahre ergibt. Seit dem Jahr 1990, in dem noch 86 Männer auf 100 Frauen kamen, hat sich das Ungleichgewicht jedoch verringert und liegt im Jahr 2018 nur noch bei 95 Männern je 100 Frauen. Bis zum Jahr 2035 wird sich der Frauenüberschuss weiter auf bis zu 97 Männer je 100 Frauen reduzieren (Variante 1).

Abb. 4 Bevölkerung im Freistaat Sachsen und im Vogtlandkreis 1990 bis 2035

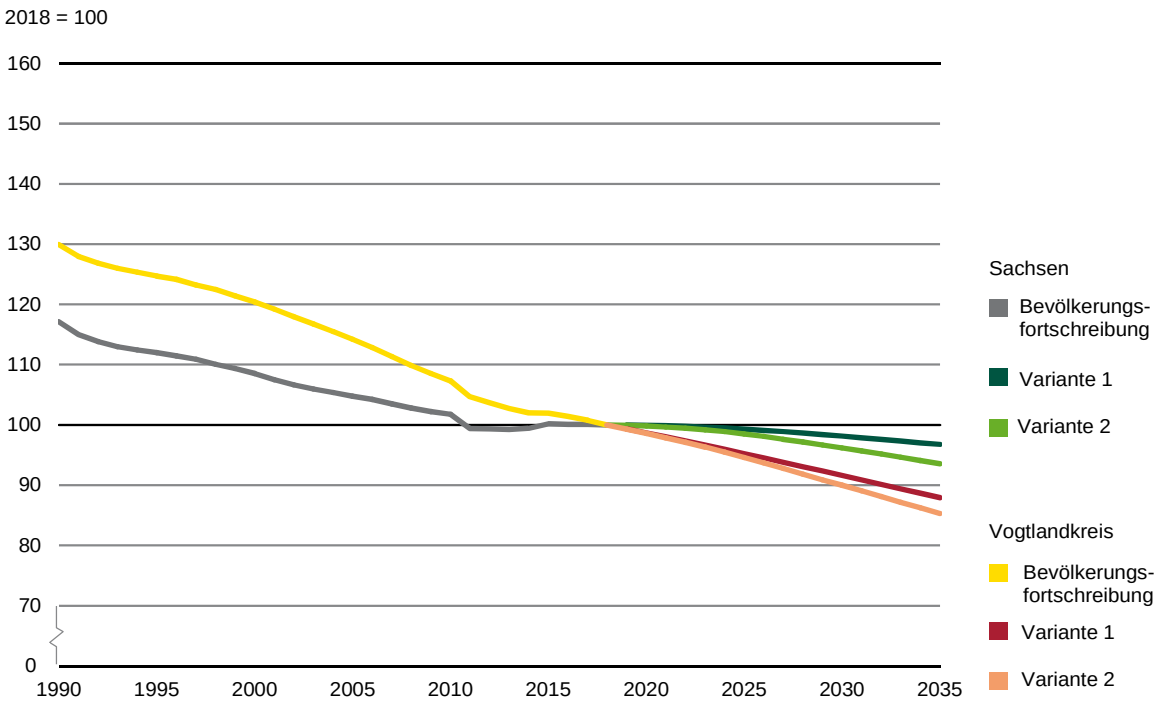

Datenquelle: 1990 bis 2010 - Bevölkerungsfortschreibung auf Basis der Registerdaten vom 3. Oktober 1990
2011 bis 2018 - Bevölkerungsfortschreibung auf Basis des Zensus vom 9. Mai 2011
2019 bis 2035 - 7. Regionalisierte Bevölkerungsvorausberechnung für den Freistaat Sachsen bis 2035

5. Bevölkerung im Freistaat Sachsen und im Vogtlandkreis 1990, 2011 und 2018 sowie 2019 bis 2035

Jahr	Vogtlandkreis		Freistaat Sachsen	
	Variante 1	Variante 2	Variante 1	Variante 2
Bevölkerungsfortschreibung				
1990	296 000	296 000	4 775 914	4 775 914
2011	238 443	238 443	4 054 182	4 054 182
2018	227 796	227 796	4 077 937	4 077 937
Bevölkerungsvorausberechnung				
2019	226 340	226 240	4 077 480	4 074 940
2020	224 850	224 620	4 075 740	4 070 360
2021	223 350	222 960	4 072 880	4 064 200
2022	221 800	221 240	4 068 730	4 056 110
2023	220 230	219 440	4 063 320	4 045 930
2024	218 620	217 540	4 056 810	4 033 020
2025	217 000	215 530	4 049 340	4 017 580
2026	215 360	213 450	4 041 070	4 000 200
2027	213 710	211 330	4 032 090	3 981 550
2028	212 050	209 200	4 022 570	3 962 250
2029	210 400	207 070	4 012 690	3 942 660
2030	208 730	204 970	4 002 010	3 922 900
2031	207 060	202 880	3 990 970	3 902 830
2032	205 390	200 780	3 979 670	3 882 080
2033	203 710	198 640	3 968 270	3 860 290
2034	202 030	196 470	3 956 840	3 837 340
2035	200 340	194 310	3 945 430	3 814 570

Abb. 5 Bevölkerung im Vogtlandkreis 2018 und 2035 nach Alter und Geschlecht

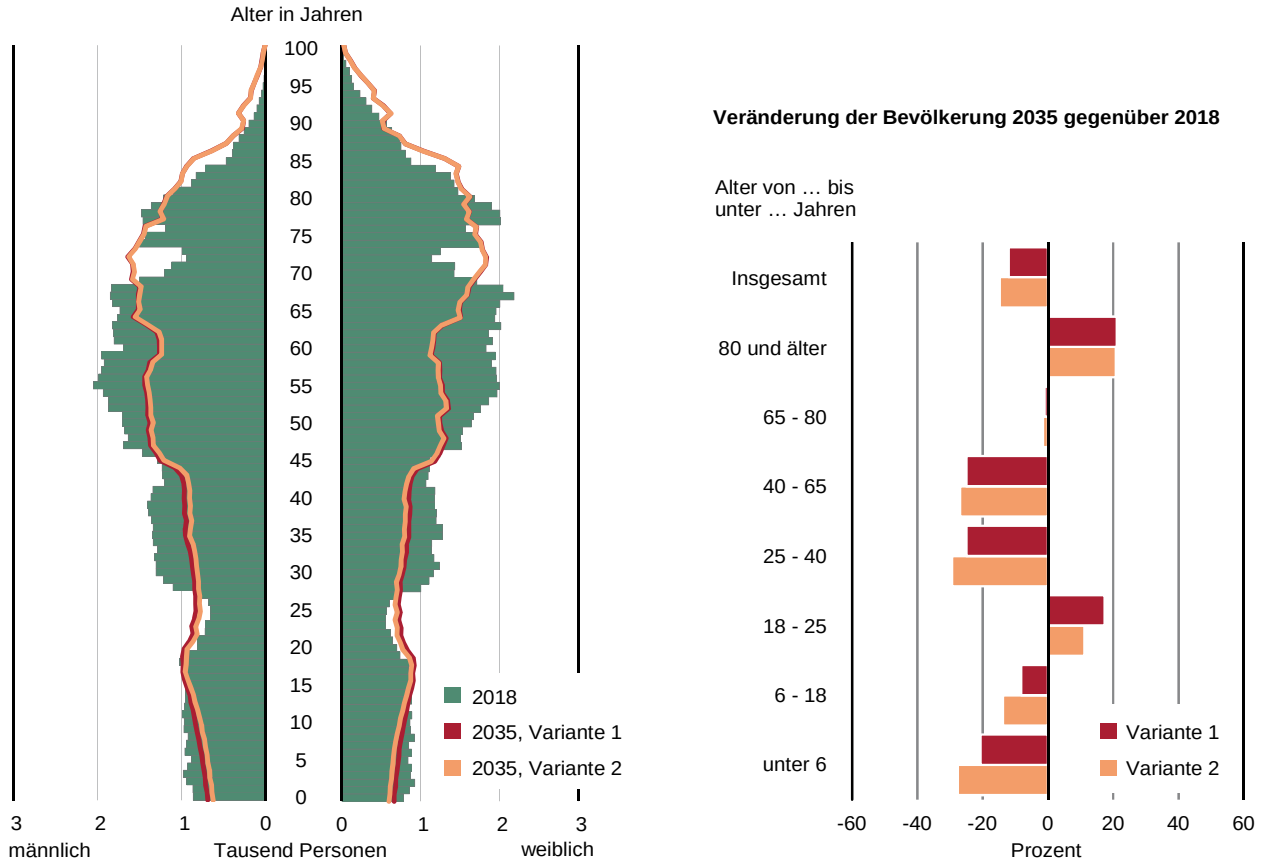

Datenquelle: 2018 - Bevölkerungsfortschreibung auf Basis des Zensus vom 9. Mai 2011
2035 - 7. Regionalisierte Bevölkerungsvorausberechnung für den Freistaat Sachsen bis 2035

6. Bevölkerung im Vogtlandkreis 1990, 2011 und 2014 bis 2018 sowie 2020, 2025, 2030 und 2035 nach Altersgruppen

Merkmal	Bevölkerungsfortschreibung						
	1990	2011	2014	2015	2016	2017	2018
Bevölkerung							
männlich	136 642	115 274	112 676	113 174	112 594	111 835	111 055
weiblich	159 358	123 169	119 714	119 144	118 457	117 749	116 741
insgesamt	**296 000**	**238 443**	**232 390**	**232 318**	**231 051**	**229 584**	**227 796**
Alter von … bis unter … Jahren							
unter 20	64 170	33 173	34 300	35 245	35 810	36 123	36 141
20 - 65	177 987	140 915	133 374	131 343	128 286	125 754	123 395
65 und mehr	53 843	64 355	64 716	65 730	66 955	67 707	68 260
unter 10	32 898	17 271	17 279	17 632	17 909	18 016	17 964
10 - 20	31 272	15 902	17 021	17 613	17 901	18 107	18 177
20 - 30	39 539	23 862	19 115	18 552	17 409	16 350	15 279
30 - 40	42 533	24 263	24 391	24 825	25 175	25 330	25 380
40 - 50	36 983	36 001	30 989	29 667	28 201	27 366	26 689
50 - 60	41 427	39 171	39 031	38 682	38 465	37 946	37 603
60 - 70	33 677	32 870	33 345	34 570	35 826	36 594	37 088
70 - 80	22 895	32 217	33 464	32 219	30 940	29 945	28 921
80 und mehr	14 776	16 886	17 755	18 558	19 225	19 930	20 695
65 - 75	26 338	34 378	31 256	30 855	30 885	31 385	31 433
75 - 85	22 234	22 167	24 987	26 163	27 259	27 461	28 028
85 und mehr	5 271	7 810	8 473	8 712	8 811	8 861	8 799
zusammen	**53 843**	**64 355**	**64 716**	**65 730**	**66 955**	**67 707**	**68 260**
unter 6	19 075	10 253	10 221	10 481	10 646	10 730	10 632
6 - 10	13 823	7 018	7 058	7 151	7 263	7 286	7 332
10 - 17	21 898	11 828	12 475	12 685	12 737	12 746	12 819
17 - 19	5 808	2 700	3 207	3 427	3 585	3 770	3 709
19 - 25	21 906	12 834	8 520	8 104	8 060	8 186	8 445
zusammen	**82 510**	**44 633**	**41 481**	**41 848**	**42 291**	**42 718**	**42 937**
Durchschnittsalter				**Jahre**			
männlich	38,1	46,0	46,9	46,9	47,0	47,2	47,4
weiblich	43,9	50,5	51,1	51,2	51,3	51,4	51,5
insgesamt	**41,2**	**48,3**	**49,1**	**49,1**	**49,2**	**49,3**	**49,5**
Demografische Quotienten				**je 100**			
Jugendquotient	36,1	23,5	25,7	26,8	27,9	28,7	29,3
Altenquotient	30,3	45,7	48,5	50,0	52,2	53,8	55,3
Gesamtquotient	66,3	69,2	74,2	76,9	80,1	82,6	84,6
				Männer je 100 Frauen			
Geschlechterproportion	85,7	93,6	94,1	95,0	95,1	95,0	95,1

Voraussichtliche Bevölkerung								Merkmal
Variante 1				Variante 2				
2020	2025	2030	2035	2020	2025	2030	2035	
								Bevölkerung
109 660	106 020	102 310	98 570	109 570	105 330	100 330	95 340	männlich
115 190	110 980	106 430	101 770	115 050	110 200	104 640	98 980	weiblich
224 850	**217 000**	**208 730**	**200 340**	**224 620**	**215 530**	**204 970**	**194 310**	**insgesamt**
								Alter von … bis unter … Jahren
36 210	35 710	34 240	32 410	36 140	35 140	32 860	30 280	unter 20
119 250	110 230	101 630	95 770	119 110	109 440	99 470	92 200	20 - 65
69 400	71 070	72 870	72 160	69 370	70 950	72 640	71 830	65 und mehr
17 840	16 780	15 290	14 560	17 790	16 350	14 320	13 310	unter 10
18 370	18 930	18 950	17 850	18 350	18 790	18 540	16 970	10 - 20
14 200	15 170	15 690	16 190	14 160	14 970	15 260	15 290	20 - 30
24 920	20 450	17 260	17 540	24 870	20 160	16 420	16 460	30 - 40
25 710	25 980	26 140	22 420	25 690	25 820	25 690	21 510	40 - 50
36 050	29 770	26 380	26 530	36 020	29 670	26 050	26 010	50 - 60
37 030	36 410	34 200	28 620	37 000	36 330	34 020	28 340	60 - 70
27 980	29 720	31 810	31 580	27 980	29 680	31 730	31 430	70 - 80
22 770	23 800	23 010	25 060	22 760	23 750	22 940	25 000	80 und mehr
32 520	34 810	34 360	32 350	32 520	34 750	34 240	32 150	65 - 75
27 130	23 780	25 780	27 500	27 120	23 760	25 710	27 410	75 - 85
9 750	12 480	12 730	12 300	9 740	12 450	12 690	12 270	85 und mehr
69 400	**71 070**	**72 870**	**72 160**	**69 370**	**70 950**	**72 640**	**71 830**	**zusammen**
10 530	9 370	8 680	8 430	10 490	9 020	8 030	7 690	unter 6
7 310	7 410	6 620	6 130	7 300	7 330	6 290	5 620	6 - 10
13 070	13 410	13 390	12 160	13 060	13 310	13 090	11 500	10 - 17
3 610	3 800	3 790	3 790	3 610	3 770	3 730	3 670	17 - 19
9 080	9 490	9 790	10 230	9 060	9 410	9 570	9 660	19 - 25
43 600	**43 480**	**42 260**	**40 740**	**43 520**	**42 840**	**40 700**	**38 130**	**zusammen**
				Jahre				**Durchschnittsalter**
47,7	48,3	48,8	49,2	47,7	48,4	49,2	49,8	männlich
51,7	52,2	52,6	52,9	51,7	52,4	53,0	53,5	weiblich
49,8	**50,3**	**50,7**	**51,1**	**49,8**	**50,4**	**51,1**	**51,7**	**insgesamt**
				je 100				**Demografische Quotienten**
30,4	32,4	33,7	33,8	30,3	32,1	33,0	32,8	Jugendquotient
58,2	64,5	71,7	75,3	58,2	64,8	73,0	77,9	Altenquotient
88,6	96,9	105,4	109,2	88,6	96,9	106,1	110,7	Gesamtquotient
				Männer je 100 Frauen				
95,2	*95,5*	*96,1*	*96,9*	*95,2*	*95,6*	*95,9*	*96,3*	Geschlechterproportion

Bevölkerungsentwicklung der Gemeinden im Vogtlandkreis

Bereits in der Vergangenheit war die Bevölkerungsentwicklung der meisten Gemeinden im Vogtlandkreis durch Bevölkerungsverluste geprägt. Für drei Gemeinden veränderte sich der Bevölkerungsbestand in den Jahren 2014 bis 2018 kaum und die Stadt Plauen konnte als einzige Gemeinde im Landkreis einen nennenswerten Bevölkerungsgewinn verzeichnen (s. Abbildung 6). Auch zukünftig wird die voraussichtliche Bevölkerungsentwicklung in den Gemeinden unterschiedlich verlaufen. Bis zum Jahr 2035 werden voraussichtlich alle Gemeinden einen Rückgang der Einwohnerzahl zu verzeichnen haben. Die stärksten Verluste werden demnach vor allem Gemeinden am westlichen und östlichen Rand des Landkreises aufweisen. Mit einem erwarteten Bevölkerungsverlust um bis zu 25,0 Prozent in Variante 2 wird die Stadt Klingenthal bis zum Jahr 2035 etwa jeden vierten Einwohner gegenüber dem Jahr 2018 verlieren. Den zweitstärksten Rückgang mit bis zu 24,3 Prozent in Variante 2 wird voraussichtlich die Stadt Elsterberg zu verzeichnen haben. Am moderatesten wird der Bevölkerungsrückgang für die Gemeinde Neumark mit einem prozentualen Rückgang um 6,3 bzw. 8,5 Prozent sowie für die Stadt Plauen mit 4,9 bzw. 8,7 Prozent erwartet.

Wie im Vogtlandkreis insgesamt wird die Alterung auch in den Gemeinden des Landkreises fortsetzen. Für alle Gemeinden wird mit einer Erhöhung des Durchschnittsalters gerechnet. Die Gemeinde Bad Elster wird mit voraussichtlich 57,0 bzw. 57,8 Jahren 2035 das höchste Durchschnittsalter im Landkreis aufweisen. Das entspricht einem Anstieg um 3,8 bzw. 4,6 Jahre gegenüber 2018. Das geringste Durchschnittsalter werden im Jahr 2035 voraussichtlich die Gemeinde Neumark mit 49,5 bzw. 50,1 Jahren sowie die Stadt Plauen mit 49,4 bzw. 50,2 Jahren aufweisen.

Der Alterungsprozess in den Gemeinden im Vogtlandkreis wirkt auch auf die demografischen Quotienten. Der Gesamtquotient wird in allen Gemeinden ansteigen. Außer in der Stadt Plauen mit einem erwarteten Gesamtlastquotient von 97,7 bzw. 99,3 im Jahr 2035 wird in allen Gemeinden der Gesamtquotient in beiden Varianten bei über 100 liegen. In diesen Gemeinden stehen 100 Erwerbsfähigen mehr als 100 Personen im nicht erwerbsfähigen Alter gegenüber. Dabei wirken Jugend- oder Altenquotienten in unterschiedlichem Maße auf den Gesamtquotient, auch bedingt durch regionale Gegebenheiten wie das Vorhandensein einer Hochschule oder eines Altenpflegeheims.

Auch die Geschlechterproportion unterscheidet sich stark zwischen den Gemeinden. Im Jahr 2018 lag die Geschlechterproportion zwischen 90 und 112 Männern je 100 Frauen. 29 der 37 Gemeinden des Landkreises wiesen einen Frauenüberschuss auf. Im Jahr 2035 wird die Geschlechterproportion zwischen einem Männerüberschuss von 108 Männern je 100 Frauen (Variante 1) in der Gemeinde Pöhl und einem Männerdefizit von 85 Männern je 100 Frauen (Variante 2) in der Stadt Bad Elster liegen.

Abb. 6 Bevölkerungsentwicklung im Vogtlandkreis 2014 bis 2018 nach Gemeinden

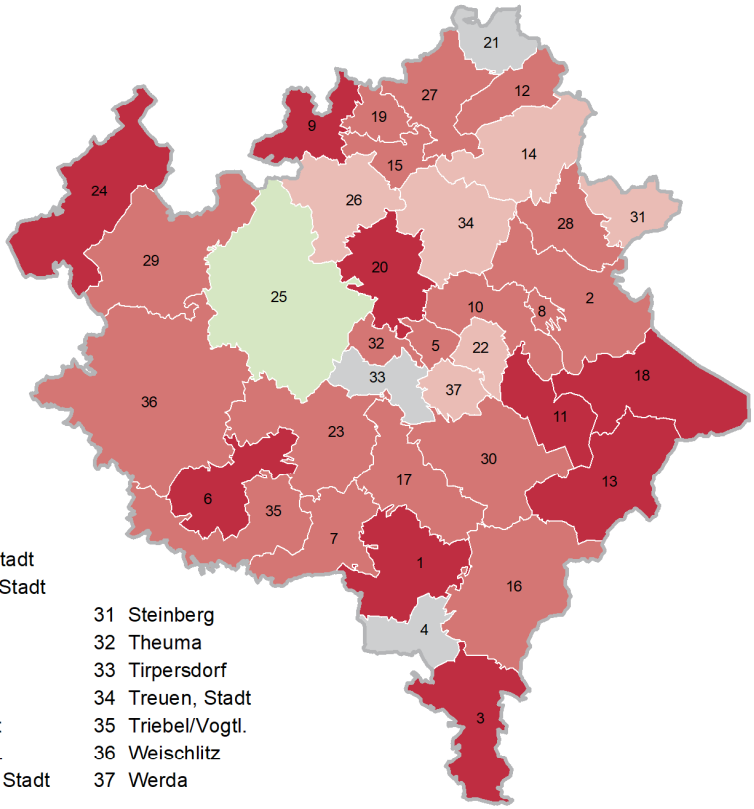

1 Adorf/Vogtl., Stadt
2 Auerbach/Vogtl., Stadt
3 Bad Brambach
4 Bad Elster, Stadt
5 Bergen
6 Bösenbrunn
7 Eichigt
8 Ellefeld
9 Elsterberg, Stadt
10 Falkenstein/Vogtl., Stadt
11 Grünbach
12 Heinsdorfergrund
13 Klingenthal, Stadt
14 Lengenfeld, Stadt
15 Limbach
16 Markneukirchen, Stadt
17 Mühlental
18 Muldenhammer
19 Netzschkau, Stadt
20 Neuensalz
21 Neumark
22 Neustadt/Vogtl.
23 Oelsnitz/Vogtl., Stadt
24 Pausa-Mühltroff, Stadt
25 Plauen, Stadt
26 Pöhl
27 Reichenbach im Vogtland, Stadt
28 Rodewisch, Stadt
29 Rosenbach/Vogtl.
30 Schöneck/Vogtl., Stadt
31 Steinberg
32 Theuma
33 Tirpersdorf
34 Treuen, Stadt
35 Triebel/Vogtl.
36 Weischlitz
37 Werda

Durchschnittliche Bevölkerungszu- bzw. -abnahme (-) pro Jahr in Prozent

- unter -1,0
- -1,0 bis unter -0,6
- -0,6 bis unter -0,2
- -0,2 bis unter 0,2
- 0,2 bis unter 0,6
- 0,6 bis unter 1,0
- 1,0 und mehr

Datenquelle: 2014 bis 2018 - Bevölkerungsfortschreibung

Gebietsstand: 1. Januar 2020 © GeoBasis-DE / BKG 2020 (Daten verändert)

Abb. 7 Bevölkerungsentwicklung im Vogtlandkreis 2019 bis 2035 nach Gemeinden

Variante 1

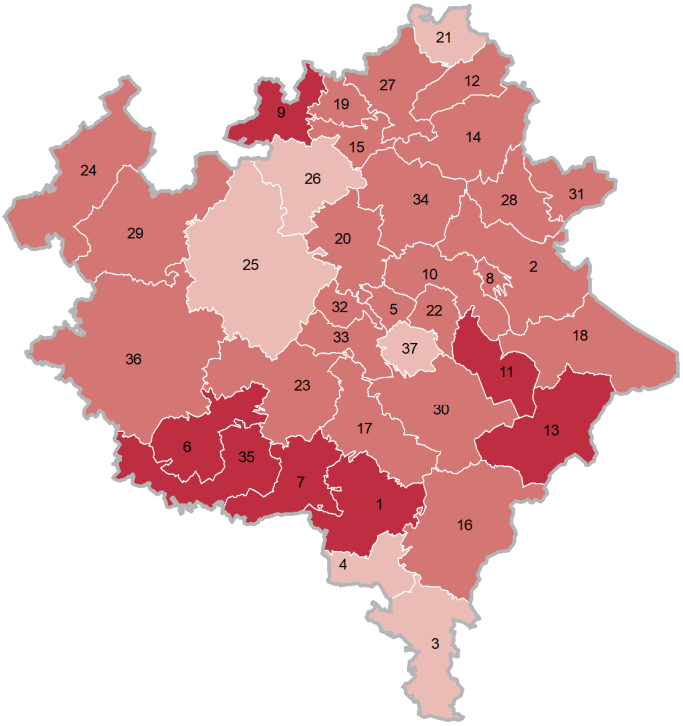

Variante 2

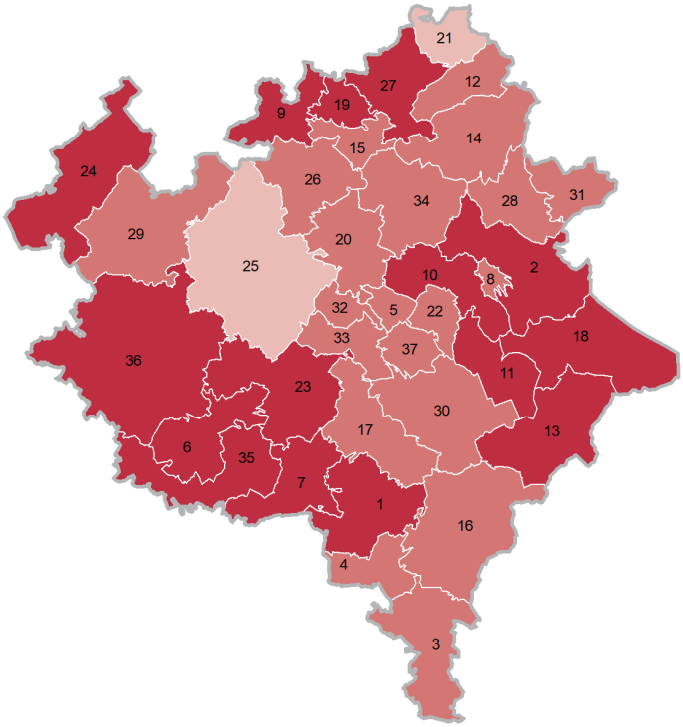

Durchschnittliche Bevölkerungszu- bzw. -abnahme (-) pro Jahr in Prozent

- unter -1,0
- -1,0 bis unter -0,6
- -0,6 bis unter -0,2
- -0,2 bis unter 0,2
- 0,2 bis unter 0,6
- 0,6 bis unter 1,0
- 1,0 und mehr

Datenquelle: 2019 bis 2035 - 7. Regionalisierte Bevölkerungsvorausberechnung für den Freistaat Sachsen bis 2035

Gebietsstand: 1. Januar 2020
© GeoBasis-DE / BKG 2020 (Daten verändert)

7.1 Bevölkerung im Vogtlandkreis 2018 sowie 2020, 2025, 2030 und 2035 nach Gemeinden - Variante 1

Gemeinde	Bevölkerungs-fortschreibung	Voraussichtliche Bevölkerung				Veränderung 2035 gegenüber 2018
	2018	2020	2025	2030	2035	
	absolut					%
Adorf/Vogtl., Stadt	4 919	4 810	4 530	4 280	4 040	*-17,9*
Auerbach/Vogtl., Stadt	18 357	17 990	17 080	16 200	15 390	*-16,2*
Bad Brambach	1 859	1 850	1 820	1 780	1 720	*-7,6*
Bad Elster, Stadt	3 654	3 630	3 550	3 450	3 320	*-9,2*
Bergen	953	940	910	880	840	*-12,3*
Bösenbrunn	1 151	1 130	1 060	1 000	940	*-18,8*
Eichigt	1 191	1 170	1 100	1 040	980	*-18,1*
Ellefeld	2 559	2 520	2 410	2 300	2 190	*-14,3*
Elsterberg, Stadt	3 937	3 800	3 510	3 270	3 060	*-22,4*
Falkenstein/Vogtl., Stadt	8 061	7 870	7 440	7 090	6 780	*-16,0*
Grünbach	1 678	1 640	1 540	1 450	1 390	*-17,4*
Heinsdorfergrund	1 991	1 970	1 900	1 830	1 740	*-12,6*
Klingenthal, Stadt	8 365	8 120	7 530	6 960	6 410	*-23,4*
Lengenfeld, Stadt	7 118	7 050	6 820	6 570	6 310	*-11,4*
Limbach	1 448	1 430	1 370	1 300	1 240	*-14,2*
Markneukirchen, Stadt	7 583	7 470	7 200	6 950	6 680	*-11,9*
Mühlental	1 281	1 260	1 220	1 170	1 120	*-13,0*
Muldenhammer	3 055	3 000	2 840	2 690	2 540	*-17,0*
Netzschkau, Stadt	3 930	3 860	3 670	3 490	3 310	*-15,7*
Neuensalz	2 108	2 090	2 030	1 950	1 850	*-12,0*
Neumark	2 976	2 980	2 950	2 880	2 790	*-6,3*
Neustadt/Vogtl.	968	960	920	880	840	*-13,2*
Oelsnitz/Vogtl., Stadt	10 285	10 080	9 570	9 090	8 640	*-16,0*
Pausa-Mühltroff, Stadt	4 945	4 850	4 630	4 410	4 180	*-15,4*
Plauen, Stadt	64 931	64 890	64 330	63 220	61 770	*-4,9*
Pöhl	2 528	2 510	2 450	2 360	2 280	*-10,0*
Reichenbach im Vogtland, Stadt	20 625	20 160	19 120	18 190	17 370	*-15,8*
Rodewisch, Stadt	6 359	6 260	6 010	5 750	5 500	*-13,5*
Rosenbach/Vogtl.	4 177	4 130	4 000	3 860	3 690	*-11,8*
Schöneck/Vogtl., Stadt	3 173	3 120	2 990	2 850	2 720	*-14,3*
Steinberg	2 782	2 750	2 670	2 580	2 480	*-10,7*
Theuma	1 012	1 000	970	940	890	*-11,7*
Tirpersdorf	1 388	1 380	1 340	1 280	1 220	*-12,3*
Treuen, Stadt	7 894	7 780	7 460	7 160	6 860	*-13,1*
Triebel/Vogtl.	1 228	1 200	1 130	1 060	1 000	*-18,8*
Weischlitz	5 839	5 750	5 490	5 220	4 940	*-15,5*
Werda	1 488	1 480	1 460	1 420	1 360	*-8,9*

7.2 Bevölkerung im Vogtlandkreis 2018 sowie 2020, 2025, 2030 und 2035 nach Gemeinden - Variante 2

Gemeinde	Bevölkerungs-fortschreibung	Voraussichtliche Bevölkerung				Veränderung 2035 gegenüber 2018
	2018	2020	2025	2030	2035	
	absolut					%
Adorf/Vogtl., Stadt	4 919	4 800	4 500	4 190	3 900	*-20,8*
Auerbach/Vogtl., Stadt	18 357	17 980	17 000	15 980	15 010	*-18,3*
Bad Brambach	1 859	1 850	1 800	1 740	1 660	*-10,6*
Bad Elster, Stadt	3 654	3 620	3 520	3 380	3 210	*-12,2*
Bergen	953	940	910	870	820	*-13,6*
Bösenbrunn	1 151	1 120	1 050	980	910	*-20,8*
Eichigt	1 191	1 170	1 100	1 030	950	*-20,0*
Ellefeld	2 559	2 520	2 400	2 260	2 120	*-17,0*
Elsterberg, Stadt	3 937	3 800	3 490	3 220	2 980	*-24,3*
Falkenstein/Vogtl., Stadt	8 061	7 870	7 410	6 990	6 600	*-18,2*
Grünbach	1 678	1 640	1 540	1 450	1 370	*-18,6*
Heinsdorfergrund	1 991	1 970	1 900	1 800	1 700	*-14,6*
Klingenthal, Stadt	8 365	8 110	7 500	6 870	6 270	*-25,0*
Lengenfeld, Stadt	7 118	7 040	6 790	6 460	6 120	*-14,0*
Limbach	1 448	1 430	1 360	1 290	1 220	*-16,0*
Markneukirchen, Stadt	7 583	7 460	7 170	6 840	6 490	*-14,4*
Mühlental	1 281	1 260	1 210	1 150	1 090	*-15,0*
Muldenhammer	3 055	3 000	2 830	2 660	2 480	*-19,0*
Netzschkau, Stadt	3 930	3 860	3 660	3 440	3 240	*-17,5*
Neuensalz	2 108	2 090	2 020	1 930	1 820	*-13,5*
Neumark	2 976	2 980	2 930	2 840	2 720	*-8,5*
Neustadt/Vogtl.	968	960	920	870	830	*-14,5*
Oelsnitz/Vogtl., Stadt	10 285	10 070	9 530	8 990	8 470	*-17,6*
Pausa-Mühltroff, Stadt	4 945	4 850	4 600	4 350	4 100	*-17,2*
Plauen, Stadt	64 931	64 780	63 580	61 520	59 290	*-8,7*
Pöhl	2 528	2 510	2 440	2 330	2 210	*-12,6*
Reichenbach im Vogtland, Stadt	20 625	20 150	19 010	17 840	16 770	*-18,7*
Rodewisch, Stadt	6 359	6 260	5 980	5 640	5 330	*-16,2*
Rosenbach/Vogtl.	4 177	4 130	3 980	3 800	3 590	*-14,1*
Schöneck/Vogtl., Stadt	3 173	3 120	2 980	2 810	2 650	*-16,5*
Steinberg	2 782	2 750	2 650	2 550	2 440	*-12,3*
Theuma	1 012	1 000	970	930	880	*-13,0*
Tirpersdorf	1 388	1 380	1 330	1 270	1 200	*-13,6*
Treuen, Stadt	7 894	7 770	7 430	7 080	6 730	*-14,7*
Triebel/Vogtl.	1 228	1 200	1 120	1 050	970	*-20,7*
Weischlitz	5 839	5 750	5 470	5 150	4 840	*-17,2*
Werda	1 488	1 480	1 460	1 410	1 340	*-10,3*

8.1 Bevölkerung im Vogtlandkreis 2018 nach Gemeinden und Altersgruppen

Gemeinde	Insgesamt	Alter von … bis unter … Jahren			Jugend-	Alten-	Gesamt-
		unter 20	20 - 65	65 und mehr	quotient		
	absolut				je 100		
Adorf/Vogtl., Stadt	4 919	752	2 542	1 625	*29,6*	*63,9*	*93,5*
Auerbach/Vogtl., Stadt	18 357	2 889	9 755	5 713	*29,6*	*58,6*	*88,2*
Bad Brambach	1 859	267	975	617	*27,4*	*63,3*	*90,7*
Bad Elster, Stadt	3 654	469	1 863	1 322	*25,2*	*71,0*	*96,1*
Bergen	953	145	526	282	*27,6*	*53,6*	*81,2*
Bösenbrunn	1 151	217	628	306	*34,6*	*48,7*	*83,3*
Eichigt	1 191	184	697	310	*26,4*	*44,5*	*70,9*
Ellefeld	2 559	421	1 361	777	*30,9*	*57,1*	*88,0*
Elsterberg, Stadt	3 937	538	2 119	1 280	*25,4*	*60,4*	*85,8*
Falkenstein/Vogtl., Stadt	8 061	1 249	4 235	2 577	*29,5*	*60,9*	*90,3*
Grünbach	1 678	253	888	537	*28,5*	*60,5*	*89,0*
Heinsdorfergrund	1 991	340	1 126	525	*30,2*	*46,6*	*76,8*
Klingenthal, Stadt	8 365	1 123	4 198	3 044	*26,8*	*72,5*	*99,3*
Lengenfeld, Stadt	7 118	1 170	3 862	2 086	*30,3*	*54,0*	*84,3*
Limbach	1 448	259	781	408	*33,2*	*52,2*	*85,4*
Markneukirchen, Stadt	7 583	1 175	4 225	2 183	*27,8*	*51,7*	*79,5*
Mühlental	1 281	215	749	317	*28,7*	*42,3*	*71,0*
Muldenhammer	3 055	469	1 612	974	*29,1*	*60,4*	*89,5*
Netzschkau, Stadt	3 930	610	1 993	1 327	*30,6*	*66,6*	*97,2*
Neuensalz	2 108	345	1 222	541	*28,2*	*44,3*	*72,5*
Neumark	2 976	528	1 632	816	*32,4*	*50,0*	*82,4*
Neustadt/Vogtl.	968	128	558	282	*22,9*	*50,5*	*73,5*
Oelsnitz/Vogtl., Stadt	10 285	1 610	5 638	3 037	*28,6*	*53,9*	*82,4*
Pausa-Mühltroff, Stadt	4 945	753	2 696	1 496	*27,9*	*55,5*	*83,4*
Plauen, Stadt	64 931	10 729	35 753	18 449	*30,0*	*51,6*	*81,6*
Pöhl	2 528	409	1 419	700	*28,8*	*49,3*	*78,2*
Reichenbach im Vogtland, Stadt	20 625	3 061	11 012	6 552	*27,8*	*59,5*	*87,3*
Rodewisch, Stadt	6 359	945	3 396	2 018	*27,8*	*59,4*	*87,2*
Rosenbach/Vogtl.	4 177	707	2 325	1 145	*30,4*	*49,2*	*79,7*
Schöneck/Vogtl., Stadt	3 173	470	1 744	959	*26,9*	*55,0*	*81,9*
Steinberg	2 782	469	1 478	835	*31,7*	*56,5*	*88,2*
Theuma	1 012	186	595	231	*31,3*	*38,8*	*70,1*
Tirpersdorf	1 388	244	789	355	*30,9*	*45,0*	*75,9*
Treuen, Stadt	7 894	1 353	4 249	2 292	*31,8*	*53,9*	*85,8*
Triebel/Vogtl.	1 228	186	713	329	*26,1*	*46,1*	*72,2*
Weischlitz	5 839	1 017	3 203	1 619	*31,8*	*50,5*	*82,3*
Werda	1 488	256	838	394	*30,5*	*47,0*	*77,6*

8.2 Voraussichtliche Bevölkerung im Vogtlandkreis 2035 nach Gemeinden und Altersgruppen - Variante 1

Gemeinde	Insgesamt	Alter von … bis unter … Jahren			Jugend-	Alten-	Gesamt-
		unter 20	20 - 65	65 und mehr	quotient		
	absolut				je 100		
Adorf/Vogtl., Stadt	4 040	620	1 850	1 560	*33,7*	*84,3*	*118,0*
Auerbach/Vogtl., Stadt	15 390	2 460	7 120	5 810	*34,6*	*81,6*	*116,1*
Bad Brambach	1 720	280	740	700	*38,2*	*94,4*	*132,7*
Bad Elster, Stadt	3 320	420	1 340	1 560	*31,4*	*116,9*	*148,3*
Bergen	840	140	390	300	*36,3*	*75,9*	*112,2*
Bösenbrunn	940	160	460	320	*34,5*	*68,3*	*102,8*
Eichigt	980	160	470	340	*33,1*	*72,6*	*105,7*
Ellefeld	2 190	380	1 060	760	*36,0*	*71,5*	*107,5*
Elsterberg, Stadt	3 060	410	1 420	1 230	*28,5*	*86,4*	*114,9*
Falkenstein/Vogtl., Stadt	6 780	1 140	3 130	2 510	*36,4*	*80,1*	*116,5*
Grünbach	1 390	170	640	580	*27,2*	*90,4*	*117,6*
Heinsdorfergrund	1 740	300	830	620	*35,6*	*74,5*	*110,1*
Klingenthal, Stadt	6 410	860	2 760	2 790	*31,2*	*101,2*	*132,4*
Lengenfeld, Stadt	6 310	1 050	3 060	2 200	*34,5*	*71,9*	*106,4*
Limbach	1 240	200	550	500	*35,6*	*90,2*	*125,8*
Markneukirchen, Stadt	6 680	1 120	3 230	2 330	*34,6*	*72,2*	*106,8*
Mühlental	1 120	160	520	440	*30,3*	*83,3*	*113,6*
Muldenhammer	2 540	400	1 150	990	*35,3*	*86,0*	*121,3*
Netzschkau, Stadt	3 310	550	1 520	1 240	*36,4*	*81,3*	*117,7*
Neuensalz	1 850	290	860	710	*34,3*	*82,6*	*116,8*
Neumark	2 790	550	1 300	950	*42,1*	*73,0*	*115,1*
Neustadt/Vogtl.	840	110	350	380	*31,1*	*108,9*	*140,0*
Oelsnitz/Vogtl., Stadt	8 640	1 440	4 030	3 170	*35,7*	*78,8*	*114,5*
Pausa-Mühltroff, Stadt	4 180	660	1 890	1 640	*35,0*	*86,9*	*121,9*
Plauen, Stadt	61 770	10 360	31 240	20 180	*33,1*	*64,6*	*97,7*
Pöhl	2 280	410	1 060	810	*38,6*	*76,9*	*115,5*
Reichenbach im Vogtland, Stadt	17 370	2 680	8 190	6 500	*32,7*	*79,3*	*112,0*
Rodewisch, Stadt	5 500	840	2 650	2 010	*31,8*	*75,8*	*107,6*
Rosenbach/Vogtl.	3 690	600	1 740	1 350	*34,4*	*77,9*	*112,3*
Schöneck/Vogtl., Stadt	2 720	390	1 340	990	*28,8*	*73,6*	*102,4*
Steinberg	2 480	420	1 120	940	*37,0*	*83,9*	*120,9*
Theuma	890	140	420	330	*34,0*	*76,9*	*110,8*
Tirpersdorf	1 220	200	580	440	*34,1*	*75,7*	*109,8*
Treuen, Stadt	6 860	1 150	3 390	2 320	*34,1*	*68,5*	*102,5*
Triebel/Vogtl.	1 000	160	480	350	*33,8*	*73,0*	*106,8*
Weischlitz	4 940	800	2 290	1 850	*34,7*	*80,5*	*115,2*
Werda	1 360	250	610	500	*40,2*	*81,4*	*121,6*

8.3 Voraussichtliche Bevölkerung im Vogtlandkreis 2035 nach Gemeinden und Altersgruppen - Variante 2

Gemeinde	Insgesamt	Alter von … bis unter … Jahren			Jugend-	Alten-	Gesamt-
		unter 20	20 - 65	65 und mehr	quotient		
	absolut				je 100		
Adorf/Vogtl., Stadt	3 900	570	1 770	1 550	*32,3*	*87,5*	*119,9*
Auerbach/Vogtl., Stadt	15 010	2 320	6 900	5 780	*33,6*	*83,7*	*117,4*
Bad Brambach	1 660	270	710	690	*37,9*	*97,9*	*135,7*
Bad Elster, Stadt	3 210	390	1 270	1 550	*30,4*	*122,1*	*152,6*
Bergen	820	140	390	300	*35,1*	*77,1*	*112,1*
Bösenbrunn	910	150	450	310	*33,2*	*69,9*	*103,1*
Eichigt	950	150	460	340	*32,2*	*73,7*	*105,8*
Ellefeld	2 120	350	1 020	750	*34,2*	*73,4*	*107,6*
Elsterberg, Stadt	2 980	380	1 380	1 220	*27,7*	*88,7*	*116,4*
Falkenstein/Vogtl., Stadt	6 600	1 070	3 030	2 500	*35,1*	*82,3*	*117,4*
Grünbach	1 370	160	630	570	*26,1*	*91,4*	*117,5*
Heinsdorfergrund	1 700	280	810	620	*34,6*	*76,3*	*110,9*
Klingenthal, Stadt	6 270	810	2 680	2 780	*30,3*	*103,4*	*133,7*
Lengenfeld, Stadt	6 120	980	2 950	2 190	*33,3*	*74,3*	*107,7*
Limbach	1 220	180	540	500	*34,3*	*92,5*	*126,9*
Markneukirchen, Stadt	6 490	1 060	3 110	2 330	*34,1*	*74,8*	*108,9*
Mühlental	1 090	150	500	440	*29,8*	*86,3*	*116,1*
Muldenhammer	2 480	380	1 120	980	*34,0*	*88,1*	*122,1*
Netzschkau, Stadt	3 240	530	1 480	1 240	*35,4*	*83,4*	*118,8*
Neuensalz	1 820	280	840	710	*33,3*	*84,0*	*117,3*
Neumark	2 720	520	1 260	950	*41,1*	*75,4*	*116,5*
Neustadt/Vogtl.	830	100	350	380	*30,1*	*109,2*	*139,3*
Oelsnitz/Vogtl., Stadt	8 470	1 370	3 940	3 160	*34,9*	*80,4*	*115,3*
Pausa-Mühltroff, Stadt	4 100	630	1 840	1 630	*34,2*	*88,7*	*122,9*
Plauen, Stadt	59 290	9 500	29 750	20 050	*31,9*	*67,4*	*99,3*
Pöhl	2 210	390	1 010	810	*38,4*	*80,4*	*118,8*
Reichenbach im Vogtland, Stadt	16 770	2 490	7 810	6 470	*32,0*	*82,9*	*114,9*
Rodewisch, Stadt	5 330	780	2 540	2 010	*30,5*	*78,9*	*109,4*
Rosenbach/Vogtl.	3 590	560	1 680	1 350	*33,2*	*80,2*	*113,4*
Schöneck/Vogtl., Stadt	2 650	370	1 300	990	*28,2*	*76,1*	*104,3*
Steinberg	2 440	400	1 100	940	*36,3*	*85,5*	*121,7*
Theuma	880	140	420	330	*33,1*	*77,9*	*111,0*
Tirpersdorf	1 200	190	570	440	*33,1*	*76,9*	*110,0*
Treuen, Stadt	6 730	1 110	3 320	2 310	*33,4*	*69,8*	*103,1*
Triebel/Vogtl.	970	150	470	350	*32,9*	*75,2*	*108,1*
Weischlitz	4 840	760	2 230	1 840	*33,9*	*82,6*	*116,5*
Werda	1 340	240	600	500	*39,0*	*82,4*	*121,4*

9. Bevölkerung im Vogtlandkreis 2018 sowie 2035 nach Gemeinden und Geschlecht

Gemeinde	Bevölkerungsfortschreibung			Voraussichtliche Bevölkerung					
	2018			2035, Variante 1			2035, Variante 2		
	männlich	weiblich	Männer je 100 Frauen	männlich	weiblich	Männer je 100 Frauen	männlich	weiblich	Männer je 100 Frauen
Adorf/Vogtl., Stadt	2 373	2 546	*93,2*	1 950	2 090	*93,1*	1 870	2 030	*92,2*
Auerbach/Vogtl., Stadt	8 866	9 491	*93,4*	7 570	7 820	*96,7*	7 350	7 650	*96,1*
Bad Brambach	896	963	*93,0*	880	830	*105,9*	850	810	*104,2*
Bad Elster, Stadt	1 748	1 906	*91,7*	1 530	1 780	*86,0*	1 480	1 730	*85,4*
Bergen	473	480	*98,5*	420	420	*100,5*	410	410	*100,2*
Bösenbrunn	557	594	*93,8*	460	480	*96,8*	450	460	*97,0*
Eichigt	628	563	*111,5*	500	480	*103,1*	490	470	*103,6*
Ellefeld	1 245	1 314	*94,7*	1 090	1 100	*98,8*	1 060	1 060	*99,6*
Elsterberg, Stadt	1 911	2 026	*94,3*	1 500	1 550	*96,9*	1 460	1 520	*96,4*
Falkenstein/Vogtl., Stadt	3 818	4 243	*90,0*	3 270	3 510	*93,1*	3 180	3 410	*93,2*
Grünbach	834	844	*98,8*	690	700	*99,1*	680	690	*99,1*
Heinsdorfergrund	972	1 019	*95,4*	850	890	*95,9*	830	870	*95,6*
Klingenthal, Stadt	4 043	4 322	*93,5*	3 080	3 330	*92,4*	3 010	3 260	*92,3*
Lengenfeld, Stadt	3 498	3 620	*96,6*	3 120	3 190	*98,1*	3 020	3 100	*97,5*
Limbach	703	745	*94,4*	600	640	*92,9*	590	630	*93,3*
Markneukirchen, Stadt	3 728	3 855	*96,7*	3 390	3 300	*102,8*	3 270	3 220	*101,7*
Mühlental	654	627	*104,3*	540	570	*95,3*	530	560	*94,8*
Muldenhammer	1 521	1 534	*99,2*	1 300	1 240	*104,5*	1 260	1 210	*104,1*
Netzschkau, Stadt	1 905	2 025	*94,1*	1 610	1 700	*94,8*	1 580	1 660	*95,1*
Neuensalz	1 048	1 060	*98,9*	920	940	*98,3*	900	920	*97,9*
Neumark	1 490	1 486	*100,3*	1 330	1 470	*90,4*	1 290	1 430	*90,1*
Neustadt/Vogtl.	485	483	*100,4*	400	440	*91,8*	400	430	*92,1*
Oelsnitz/Vogtl., Stadt	5 019	5 266	*95,3*	4 270	4 370	*97,8*	4 180	4 290	*97,4*
Pausa-Mühltroff, Stadt	2 444	2 501	*97,7*	2 060	2 130	*96,7*	2 010	2 090	*96,3*
Plauen, Stadt	31 647	33 284	*95,1*	30 490	31 280	*97,5*	29 180	30 110	*96,9*
Pöhl	1 267	1 261	*100,5*	1 180	1 090	*108,4*	1 140	1 070	*107,3*
Reichenbach im Vogtland, Stadt	9 917	10 708	*92,6*	8 380	8 990	*93,1*	8 040	8 740	*92,0*
Rodewisch, Stadt	3 098	3 261	*95,0*	2 760	2 740	*100,8*	2 650	2 670	*99,2*
Rosenbach/Vogtl.	2 069	2 108	*98,1*	1 810	1 870	*96,9*	1 770	1 820	*96,9*
Schöneck/Vogtl., Stadt	1 537	1 636	*93,9*	1 320	1 400	*94,0*	1 280	1 370	*93,3*
Steinberg	1 359	1 423	*95,5*	1 250	1 240	*100,7*	1 220	1 220	*100,6*
Theuma	513	499	*102,8*	450	450	*99,1*	440	440	*99,1*
Tirpersdorf	679	709	*95,8*	600	620	*96,9*	590	610	*96,9*
Treuen, Stadt	3 859	4 035	*95,6*	3 380	3 490	*96,8*	3 310	3 430	*96,6*
Triebel/Vogtl.	619	609	*101,6*	500	500	*99,8*	490	490	*100,8*
Weischlitz	2 888	2 951	*97,9*	2 460	2 480	*99,1*	2 400	2 440	*98,5*
Werda	744	744	*100,0*	690	670	*102,7*	680	660	*102,6*

10. Durchschnittsalter der Bevölkerung im Vogtlandkreis 2018 sowie 2035 nach Gemeinden

Gemeinde	2018	2035		Veränderung 2035 gegenüber 2018	
		Variante 1	Variante 2	Variante 1	Variante 2
	Jahre				
Adorf/Vogtl., Stadt	*50,9*	*52,9*	*53,6*	*1,9*	*2,7*
Auerbach/Vogtl., Stadt	*50,0*	*51,7*	*52,3*	*1,7*	*2,3*
Bad Brambach	*52,2*	*53,1*	*53,7*	*1,0*	*1,6*
Bad Elster, Stadt	*53,2*	*57,0*	*57,8*	*3,8*	*4,6*
Bergen	*49,9*	*51,2*	*51,7*	*1,2*	*1,7*
Bösenbrunn	*47,5*	*50,2*	*50,8*	*2,7*	*3,3*
Eichigt	*48,4*	*51,4*	*51,9*	*3,0*	*3,5*
Ellefeld	*49,5*	*50,1*	*50,8*	*0,5*	*1,3*
Elsterberg, Stadt	*51,9*	*53,8*	*54,3*	*1,9*	*2,4*
Falkenstein/Vogtl., Stadt	*50,3*	*50,7*	*51,3*	*0,4*	*1,0*
Grünbach	*51,5*	*55,0*	*55,4*	*3,4*	*3,8*
Heinsdorfergrund	*48,3*	*50,8*	*51,3*	*2,5*	*3,0*
Klingenthal, Stadt	*52,8*	*55,4*	*55,8*	*2,6*	*3,1*
Lengenfeld, Stadt	*49,1*	*50,7*	*51,4*	*1,6*	*2,2*
Limbach	*49,1*	*52,8*	*53,4*	*3,7*	*4,3*
Markneukirchen, Stadt	*49,3*	*50,2*	*50,7*	*0,9*	*1,4*
Mühlental	*48,4*	*52,8*	*53,4*	*4,4*	*5,0*
Muldenhammer	*50,7*	*52,3*	*52,9*	*1,6*	*2,2*
Netzschkau, Stadt	*51,2*	*51,7*	*52,3*	*0,5*	*1,0*
Neuensalz	*48,2*	*52,3*	*52,7*	*4,1*	*4,5*
Neumark	*48,4*	*49,5*	*50,1*	*1,1*	*1,7*
Neustadt/Vogtl.	*50,4*	*56,2*	*56,6*	*5,8*	*6,1*
Oelsnitz/Vogtl., Stadt	*49,4*	*50,9*	*51,4*	*1,5*	*1,9*
Pausa-Mühltroff, Stadt	*50,3*	*52,4*	*52,8*	*2,1*	*2,5*
Plauen, Stadt	*48,1*	*49,4*	*50,2*	*1,3*	*2,0*
Pöhl	*49,3*	*50,3*	*50,9*	*1,0*	*1,6*
Reichenbach im Vogtland, Stadt	*50,6*	*51,6*	*52,4*	*1,0*	*1,8*
Rodewisch, Stadt	*50,9*	*51,7*	*52,6*	*0,8*	*1,6*
Rosenbach/Vogtl.	*49,0*	*51,1*	*51,8*	*2,1*	*2,8*
Schöneck/Vogtl., Stadt	*50,1*	*52,3*	*52,8*	*2,2*	*2,8*
Steinberg	*49,4*	*52,1*	*52,5*	*2,7*	*3,1*
Theuma	*47,7*	*51,8*	*52,1*	*4,0*	*4,4*
Tirpersdorf	*47,8*	*51,6*	*52,0*	*3,8*	*4,2*
Treuen, Stadt	*48,8*	*50,3*	*50,7*	*1,5*	*1,9*
Triebel/Vogtl.	*49,2*	*51,1*	*51,7*	*1,9*	*2,5*
Weischlitz	*48,8*	*51,9*	*52,4*	*3,1*	*3,6*
Werda	*47,9*	*51,1*	*51,5*	*3,2*	*3,6*

Methodische Hinweise zur Veröffentlichung der Vorausberechnungsergebnisse für Gemeinden

Vorausberechnungen werden mit zunehmender Regionalisierung immer unsicherer, weil die demografischen Komponenten Geburten, Sterbefälle und Wanderungen stark durch Schwankungen, Zufälligkeiten oder singuläre Ereignisse geprägt sind. Diese demografischen Komponenten werden durch vielfältige äußere Einflüsse und Entwicklungen beeinflusst. Dabei sind kleine Gebietseinheiten anfälliger für regional wirkende politische, gesellschaftliche oder wirtschaftliche Entscheidungen. Aus diesem Grund konnte in der 7. Regionalisierten Bevölkerungsvorausberechnung nicht die erwartete gemeindespezifische Entwicklung berücksichtigt werden. Das hieße z. B. die geplante Ausweisung von Bauland aber auch die geplante Schließung eines größeren Betriebes in die Berechnung einfließen zu lassen.

Mit dem Modell der Komponentenfortschreibung unter Berücksichtigung eines Status-quo-Ansatzes ist die ermittelte voraussichtliche Bevölkerungszahl ein rein mathematisches Ergebnis, das sich ausschließlich aus den getroffenen Annahmen ergibt. Die getroffenen Annahmen basieren auf Mittelwerten der Vergangenheit und setzen somit die Entwicklungsrichtungen im Geburtenverhalten, der Sterblichkeit und dem Wanderungsverhalten fort.

Darüber hinaus erfolgt die Berechnung für alle Gemeinden der 7. Regionalisierte Bevölkerungsvorausberechnung im Kontext der gesamtsächsischen Entwicklung. So bilden die für Sachsen getroffenen Annahmen auch den Rahmen für die innersächsischen Entwicklungen. Die Vorgabe eines Wanderungssaldos setzt für Sachsen bestimmte Grenzen für Zu- und Fortzüge, die dann im Ergebnis auch Auswirkungen auf die einzelnen Gemeinden haben. Darüber hinaus stehen die sächsischen Gemeinden in Wechselbeziehungen zueinander. Bei der Annahmenbildung kann somit nicht der Fokus auf einzelne Gemeinden gelegt werden.

Um den Wechselwirkungen zwischen Gemeinden Rechnung zu tragen, aber auch um zu verdeutlichen, dass externe Einflüsse keine Berücksichtigung finden, wurden konsequent Berechnungsalgorithmen für die Gemeinden umgesetzt. Diese Berechnungsalgorithmen basieren auf verschiedenen Mittelwerten und deren Fortschreibung für den Vorausberechnungszeitraum. Dabei können bereits zu Beginn des Vorausberechnungszeitraums Abweichungen zur tatsächlichen Bevölkerungsentwicklung entstehen, je nachdem wie gut der Berechnungsalgorithmus die tatsächliche Entwicklung der Gemeinde abbildet. Die 7. RBV zeigt somit auf, was sein wird, wenn die Verhaltensweisen der jüngeren Vergangenheit auch während des Vorausberechnungszeitraums ihre Gültigkeit behalten.

Die Vorausberechnungsergebnisse können deshalb Basis von planerischen Überlegungen sein, sollten jedoch nicht allein auf das Vorausberechnungsergebnis gerichtet sein, denn Planungen an sich können wiederum Auswirkungen auf die Bevölkerungsentwicklung haben. Eine Abweichung zwischen tatsächlicher und vorausberechneter Bevölkerung kann somit als Gradmesser für Änderungen der Rahmenbedingungen im gesellschaftlichen, politischen und wirtschaftlichen Bereich interpretiert werden.

Begriffserklärung

Bevölkerungsfortschreibung
Die laufende Fortschreibung der Bevölkerung zwischen den Volkszählungen dient zur Ermittlung der Zahl und der Zusammensetzung der Bevölkerung nach Geschlecht, Alter, Familienstand und Staatsangehörigkeit sowie ihrer Veränderungen für gegebene Zeitpunkte. Basis der jetzigen Fortschreibung ist der Zensus 2011.

Bevölkerung im nichterwerbsfähigen Alter
Zur Bevölkerung im nichterwerbsfähigen Alter zählen die Personen im Alter unter 20 Jahren und die Anzahl der Personen im Alter von 65 und mehr Jahren.

Bevölkerung im nichterwerbsfähigen Alter
Zur Bevölkerung im erwerbsfähigen Alter zählen die Personen im Alter von 20 bis unter 65 Jahren.

Durchschnittsalter
Das Durchschnittsalter der Bevölkerung wird berechnet, indem die Anzahl der Personen je Altersjahr am 31.12. mit dem um 0,5 erhöhten Lebensalter multipliziert wird. Die Summe der so für jedes Einzelaltersjahr ermittelten Werte wird anschließend durch die Gesamtzahl der Personen dividiert. Personen im Alter von 99 und mehr Jahren gehen als Gruppe in die Berechnung ein (Lebensalter 99,5).

Jugendquotient
Der Jugendquotient ist definiert als das Verhältnis der Anzahl der Personen unter 20 Jahren zu 100 Personen derselben Bevölkerung im erwerbsfähigen Alter.

Altenquotient
Der Altenquotient ist definiert als das Verhältnis der Anzahl der Personen im Alter von 65 und mehr Jahren zu 100 Personen derselben Bevölkerung im erwerbsfähigen Alter.

Gesamtquotient
Der Gesamtquotient ist definiert als das Verhältnis der Anzahl der Personen einer Bevölkerung im nichterwerbsfähigen Alter zu 100 Personen derselben Bevölkerung im erwerbsfähigen Alter.

Herausgeber, Redaktion, Gestaltung, Satz
Statistisches Landesamt des Freistaates Sachsen
Macherstraße 63, 01917 Kamenz
Telefon +49 3578 33-1913
Telefax +49 3578 33-1921
E-Mail info@statistik.sachsen.de

Druck
Diese Veröffentlichung steht ausschließlich in elektronischer Form bereit.

Bezug
Download im Internet kostenfrei unter
www.statistik.sachsen.de

Erscheinungsfolge
unregelmäßig

Verteilerhinweis
Diese Informationsschrift wird von der Sächsischen Staatsregierung im Rahmen ihrer verfassungsmäßigen Verpflichtung zur Information der Öffentlichkeit herausgegeben. Sie darf weder von Parteien noch von deren Kandidaten oder Helfern im Zeitraum von sechs Monaten vor einer Wahl zum Zwecke der Wahlwerbung verwendet werden. Dies gilt für alle Wahlen.
Missbräuchlich ist insbesondere die Verteilung auf Wahlveranstaltungen, an Informationsständen der Parteien sowie das Einlegen, Aufdrucken oder Aufkleben parteipolitischer Informationen oder Werbemittel. Untersagt ist auch die Weitergabe an Dritte zur Verwendung bei der Wahlwerbung.
Auch ohne zeitlichen Bezug zu einer bevorstehenden Wahl darf die vorliegende Druckschrift nicht so verwendet werden, dass dies als Parteinahme des Herausgebers zu Gunsten einzelner politischer Gruppen verstanden werden könnte.
Diese Beschränkungen gelten unabhängig vom Vertriebsweg, also unabhängig davon, auf welchem Wege und in welcher Anzahl diese Informationsschrift dem Empfänger zugegangen ist. Erlaubt ist jedoch den Parteien, diese Informationsschrift zur Unterrichtung ihrer Mitglieder zu verwenden.

Copyright
Statistisches Landesamt des Freistaates Sachsen, Kamenz 2020
Vervielfältigung und Verbreitung, auch auszugsweise, mit Quellenangabe gestattet.

Titelbild
© Adobe Stock / alphaspirit